

**STRATEGIA DE DEZVOLTARE
A COMUNEI VERGULEASA
JUDETUL OLT
PERIOADA 2015-2020**



2015

CUPRINS

1.INTRODUCERE	2
2. CADRUL STRATEGIC NAȚIONAL DE DEZVOLTARE LOCALĂ	
2.1. Corelarea cu Strategia Națională de Dezvoltare Regională	5
2.2. Corelarea strategiei cu Planul Național de Dezvoltare Rurală.....	7
2.3. Corelarea strategiei cu Planul de Dezvoltare Regională S-V Oltenia 2014 – 2020.....	15
3. PROFILUL COMUNITĂȚII	
3.1. Localizarea comunei și aspecte administrative.....	26
3.2. Repere istorice.....	30
3.3. Populația. Elemente demografice și sociale.....	32
3.4. Repere geografice.....	34
4. PROFILUL SOCIO-ECONOMIC AL COMUNITĂȚII	
4.1. Infrastructura localității.....	46
4.2. Managementul unui mediu sustenabil.....	54
4.3. Mediul social.....	57
4.4. Educație.....	62
4.5. Sănătate.....	65
4.6. Cultura.....	66
4.7. Mediul economic.....	74
5. ANALIZA SWOT PE DOMENIILE IDENTIFICATE.....	98
6. STRATEGIA DE DEZVOLTARE LOCALĂ.....	115
7. BIBLIOGRAFIE	149

ANEXE:

Anexa 1 Chestionar “Strategia de dezvoltare a comunei Verguleasa, Județul Olt perioada 2015-2020

INTRODUCERE

Una din componentele fundamentale ale politicilor Uniunii Europene o constituie dezvoltarea teritorială durabilă, concept care stă la baza elaborării documentelor strategice și de planificare actuale, a politicilor în vigoare și a principalelor linii directoare ale evoluției socio-economice și culturale a României.

Conceptul de dezvoltare durabilă s-a cristalizat în timp, pe parcursul mai multor decenii, în cadrul unor dezbateri științifice aprofundate pe plan internațional și a căpătat valențe politice precise în contextul globalizării, reprezentând rezultatul unei abordări integrate a factorilor politici și decizionali în care protecția mediului și creșterea economică pe termen lung sunt considerate complementare și reciproc dependente.

Pentru România, ca stat membru al Uniunii Europene, dezvoltarea durabilă nu reprezintă o opțiune, ci singura perspectivă rațională de valorificare sustenabilă a potențialului natural, economic și uman.

Pentru a putea beneficia din plin de avantajele aderării, România are nevoie, înainte de orice, de un portofoliu de proiecte capabile să atragă și să utilizeze eficient fondurile europene, cel mai potrivit portofoliu reprezentându-l *strategia de dezvoltare* a localității, municipiului, microregiunii, zonei sau regiunii respective.

Autoritățile locale pot accesa astfel, fonduri nerambursabile ca să își poată îndeplini cât mai bine datoria față de cetățeni, însă și autoritățile locale trebuie să fie receptive la acest lucru. Aceasta pentru că sprijinul acordat de UE impune respectarea anumitor reguli și rigori financiare, care condiționează accesarea acestor fonduri.

În acest context, poate mai mult ca niciodată, se impune necesitatea existenței unei *viziuni strategice* care să cuprindă direcțiile de dezvoltare a localității și care să se constituie într-un document coerent, exprimând o abordare integrată a problemelor cu care se confruntă comunitatea și care să prezinte aspirațiile de dezvoltare ale acesteia, bazate pe potențialul local de dezvoltare.

Existența unei *strategii de dezvoltare locală*, ca instrument de management utilizat pentru a aborda problemele și oportunitățile cu care se confruntă o comunitate, reprezintă astfel, o condiție esențială pentru asigurarea unei dezvoltări locale armonioase.

Prezenta strategie de dezvoltare locală a fost elaborată pornind de la problemele cu care se confruntă localitatea, abordate într-un cadru integrat,

corelat cu obiectivele și planurile strategice elaborate la nivel regional, național și european.

Strategia a fost realizată la solicitarea reprezentanților Primăriei comunei *Verguleasa*, județul Olt și reflectă opinia locuitorilor cu privire la prioritatea de dezvoltare a Comunității Locale pe următorii 5 ani.

Stabilirea Portofoliului de Proiecte al comunei Verguleasa pentru perioada 2015-2020 s-a făcut urmărindu-se realismul în evaluarea resurselor financiare existente și a posibilităților de dezvoltare, cu urmărirea respectării principiilor dezvoltării durabile, respectiv acelea că schimbările în bine care se vor realiza să poată fi observabile sub toate aspectele vieții. ***Strategia de dezvoltare locală a comunei Verguleasa*** reprezintă instrumentul de lucru al administrației publice locale și este agreat de întreaga comunitate locală.

Astfel se va orienta gândirea, decizia și acțiunea către obiective superioare sau către premisele obiectivelor. Totodată prin acest mijloc se vor evita abaterile datorate urgențelor, avantajelor și dezavantajelor ce pot interveni în anumite momente. În aceste condiții, toți factorii interesați de progresul economico-social al comunei vor beneficia de acest ghid de prezentare a tuturor obiectivelor de dezvoltare, prin care se indică atât direcțiile de dezvoltare specifice, cât și acțiunile punctuale ce se vor constitui ca viitoare proiecte ale administrației publice locale.

Utilizarea instrumentelor de consultare a comunității locale a determinat adaptarea tuturor propunerilor de acțiuni deoarece, se dorea ca la final strategia de dezvoltare locală să fie în consens cu aspirațiile locuitorilor comunei Verguleasa. Importanța acestui aspect este dată atât de certitudinea implicării viitoare a comunității în implementarea strategiei de dezvoltare locală, cât și de posibilitatea asumării depline și conștiente a acesteia.

În procesul de elaborare a strategiei de dezvoltare, administrația publică locală lansează procedura de consultare a comunității din localitatea Verguleasa asupra propunerii finale. În acest sens, opinia locuitorilor a fost cunoscută utilizând metodele de cercetare formală cu cele două ramuri: cantitativă și calitativă. Astfel, în ceea ce privește cercetarea calitativă, operatorii au utilizat interviuri în profunzime, iar cercetarea cantitativă a fost realizată prin utilizarea chestionarelor în cadrul anchetei.

Instrumentul de colectare a datelor din anchetă este chestionarul, aplicat cetățenilor comunei Verguleasa din județul Olt, iar formele evaluative luate în considerare sunt ratingurile însumate.

Procesul de elaborare al strategiei a cuprins 3 etape:

1. Studiarea profilului socio-economic al comunității prin aplicarea de chestionare atât persoanelor fizice cât și persoanelor juridice și instituțiilor publice. În această etapă a fost aplicat un număr de 210 chestionare. Având în vedere structura comunei Verguleasa, formată din 7 sate au fost aplicate chestionare pe următoarele eșantioane:

- Căzănești 25
- Cucuieți 19
- Dumitrești 62
- Poganu 47
- Valea Fetei 12
- Vînești 5
- Verguleasa 40

2.Elaborarea analizei SWOT.

3.Elaborarea documentului “Strategia de dezvoltare socio-economică a comunei Verguleasa pentru perioada 2015 – 2020”.

Acest document va asigura implicarea generală a factorilor locali, a cetățenilor în elaborarea și implementarea planurilor de dezvoltare a comunei Verguleasa pe termen mediu și lung și a proiectelor pe termen mediu și scurt care derivă din aceste planuri.

Primăria comunei Verguleasa trebuie să își însușească și să promoveze o viziune strategică în ceea ce privește dezvoltarea sa în viitor. Lipsa unei viziuni duce la o activitate administrativă dezorganizată, în cadrul căreia se pot rata oportunități și se pot consuma irațional resurse prețioase. Experiența internațională a arătat că proiectele și programele operaționale funcționează cel mai bine atunci când fac parte dintr-un cadru încheiat și când există o coordonare la nivel strategic.

Strategia de dezvoltare socio-economică a comunei Verguleasa își propune să valorifice potențialul, oportunitățile și realele disponibilități pentru dezvoltare, inclusiv crearea unui mediu de afaceri stimulat și competitiv, menit a atrage investiții private importante din țară și din străinătate.

Procesul de planificare strategică (PPS) are ca scop definirea reperelor strategice de dezvoltare a comunei pe o perioadă de 5-8 ani. Etapele metodologice principale ale PPS au fost următoarele: realizarea unei analize preliminare, stabilirea viziunii asupra dezvoltării strategice a comunității, analiza sectorială a domeniilor strategice principale și articularea documentului strategic.

Principiile care au stat la baza PPS au fost asigurarea validității științifice, implicarea comunității, transparența, obiectivitatea, coerența și continuitatea demersului. Pentru a da roade, planificarea strategică trebuie

însoțită de promovarea, la nivelul administrației publice locale, a unui management strategic integrat, la toate nivelurile, capabil să identifice și să speculeze oportunitățile apărute în beneficiul comunei.

Pentru a avea certitudinea că politicile și programele existente corespund necesităților de dezvoltare a comunei *Verguleasa*, în cadrul limitărilor impuse de resursele locale disponibile și pentru accesarea fondurilor prin care Uniunea Europeană susține politica de dezvoltare regională, s-a impus elaborarea strategiei de dezvoltare locală pentru perioada 2015-2020.

Măsurile prezentate în această strategie au scopul de a contribui la o mai bună implementare a politicilor de mediu ale UE și a legislației la nivel local, prin sprijinirea și încurajarea autorităților locale de a adopta o abordare mai integrată a managementului rural și prin invitarea statelor membre să sprijine acest proces și să exploateze oportunitățile oferite la nivelul UE.

Dacă va fi implementată la toate nivelurile, Strategia va contribui la îmbunătățirea mediului rural, conducând la creșterea atractivității comunelor, satelor și la îmbunătățirea condițiilor de viață, de muncă, la atragerea de investiții și la reducerea impactului negativ al localităților asupra mediului la cel mai extins nivel, de exemplu în ceea ce privește schimbările climatice.

2. CADRUL STRATEGIC NAȚIONAL DE DEZVOLTARE LOCALĂ

Corelarea cu Strategia Națională de Dezvoltare Regională

Strategia Națională de Dezvoltare Regională (SNDR) reprezintă viziunea Guvernului României privind dezvoltarea regională, prin care se stabilesc prioritățile de dezvoltare ale regiunilor, precum și relațiile instituționale care să faciliteze corelarea cu strategiile sectoriale.

Aceste documente de programare reprezintă baza strategică pentru fundamentarea programelor de finanțare din fonduri externe/comunitare, naționale și regionale și/sau locale care au ca scop dezvoltarea regională.

Totodată, acest document strategic își propune să continue și să actualizeze direcțiile de dezvoltare formulate în Planul Național de Dezvoltare 2007-2013 și Cadrul Național Strategic de Referință (CNSR), care conține elemente de strategie implementate prin Programul Operațional Regional 2007-2013 precum și alte programe menționate.

Pentru perioada 2014 – 2020, Strategia Națională pentru Dezvoltare Regională este un document integrator, care își propune armonizarea politicilor și strategiilor existente în diferitele domenii ale vieții economice și sociale cu impact la nivel regional.

Pentru implementarea SNDR și prin intermediul fondurilor europene, este necesară asigurarea corelării acestora cu politica de coeziune a UE. În acest sens, pentru identificarea unor obiective naționale de dezvoltare regională care să fie corelate cu obiectivele strategice ale UE, în procesul de elaborare a SNDR au fost luate în considerare obiectivele europene promovate prin Strategia Europa 2020 și s-a asigurat corelarea cu obiectivele tematice și prioritățile de investiții, promovate prin propunerile de regulamente pentru perioada 2014 –2020.

Viziunea SNDR ia în considerare contextul economic general al țării, caracterizat de o serie de fenomene cu impact asupra dezvoltării echilibrate, sau care antrenează pe termen scurt astfel de fenomene, dintre care cele mai importante sunt:

- ✓ ponderea ridicată a populației ocupate în agricultură, mare parte trăind în condițiile unor gospodării agricole de subzistență;
- ✓ grad scăzut de accesibilitate al anumitor zone ale țării, care are drept consecință o atractivitate scăzută și prin urmare investiții extrem de reduse;
- ✓ nu în ultimul rând, efectele crizei economice și financiare mondiale asupra economiei românești.

Astfel, analiza socio-economica fundamentează necesitatea sprijinirii prin intermediul SNDR a următoarelor priorități de dezvoltare:

- ✓ **Îmbunătățirea eficienței energetice în sectorul public și rezidențial;**
- ✓ **Dezvoltarea infrastructurii de importanță regională și locală;**
- ✓ **Promovarea incluziunii sociale și reducerea gradului de sărăcie;**
- ✓ **Îmbunătățirea mediului economic de importanță regională și locală;**
- ✓ **Dezvoltarea durabilă a turismului ;**
- ✓ **Îmbunătățirea condițiilor de mediu la nivel regional și local;**

Obiectiv general

Îmbunătățirea continuă a calității vieții, prin asigurarea bunăstării, protecției mediului și coeziunii economice și sociale pentru

comunități sustenabile capabile să gestioneze resursele în mod eficient și să valorifice potențialul de inovare și dezvoltare echilibrată economică și socială a regiunii.

Acest obiectiv se corelează cu obiectivul european privind creșterea competitivității Regiunilor și promovarea echității prin prevenirea marginalizării zonelor cu probleme de dezvoltare economică și socială.

Obiective specifice

Pentru realizarea obiectivului general al SNDR, au fost stabilite următoarele obiective specifice:

- ❖ Creșterea eficienței energetice în sectorul public și/sau rezidențial pentru a contribui la reducerea cu 20% a emisiilor de CO₂ în conformitate cu Strategia Europa 2020;
- ❖ Creșterea gradului de accesibilitate a regiunilor prin îmbunătățirea mobilității regionale și asigurarea serviciilor esențiale pentru o dezvoltare economică sustenabilă și inclusivă;
- ❖ Regenerarea zonelor defavorizate și stimularea incluziunii sociale a comunităților marginalizate, prin crearea premiselor necesare pentru asigurarea serviciilor esențiale și condițiilor decente de trai;
- ❖ Creșterea economiilor regionale prin dezvoltarea infrastructurii specifice inovării și cercetării, precum și stimularea competitivității IMM-urilor;
- ❖ Stimularea dezvoltării competitive și durabile a turismului la nivel regional și local prin valorificarea durabilă a patrimoniului cultural, cu potențial turistic și crearea/modernizarea infrastructurii specifice de turism;
- ❖ Protecția și îmbunătățirea mediului prin creșterea calității serviciilor de apă, reabilitarea siturilor industriale poluate și abandonate și luarea unor măsuri de prevenire a riscurilor și creșterea capacității de intervenție în situații de urgență.

Corelarea strategiei cu Planul Național de Dezvoltare Rurală

Strategia de dezvoltare rurală a României pentru următorii ani se înscrie în contextul de reformă și dezvoltare pe care UE și-l propune prin strategia Europa 2020. Programul Național de Dezvoltare Rurală pentru perioada 2014-2020 contribuie la realizarea unei creșteri inteligente prin sprijinirea formelor de cooperare între instituțiile de cercetare și fermieri și

alți actori ai economiei rurale dar și prin sprijinirea componentei de formare profesională, dobândire de competențe și diseminare a informației.

De asemenea, PNDR are în vedere o creștere durabilă care pune accent pe scăderea emisiilor de carbon și sprijinirea practicilor agricole prietenoase cu mediul. Nu în ultimul rând, sprijinul acordat investițiilor în infrastructura și economia rurală duce la reducerea sărăciei și crearea de locuri de muncă în zonele rurale, contribuind astfel la o creștere favorabilă a incluziunii.

Din punct de vedere al dezvoltării, zonele rurale înregistrează un decalaj semnificativ față de zonele urbane și se caracterizează prin:

- ❖ deficiențe structurale persistente (numărul mare al populației ocupate în agricultură);
- ❖ îmbătrânirea populației,
- ❖ un număr mare de exploatații de subzistență;
- ❖ valoare adăugată scăzută a produselor agro-alimentare;
- ❖ randamentele și productivitatea muncii scăzute în special în agricultura de semisubzistență;
- ❖ spirit antreprenorial slab pentru dezvoltarea activităților economice,
- ❖ acces redus la credite;
- ❖ piață a terenurilor nefuncțională;
- ❖ orientare modestă către export;
- ❖ investiții insuficiente în cercetare și dezvoltare;
- ❖ accesul la servicii și infrastructură cu mult în urma zonelor urbane;
- ❖ creșterea continuă a disparităților regionale;
- ❖ ponderea ridicată a populației expuse riscului de sărăcie și excluziune socială;
- ❖ o serie de riscuri pentru oameni și mediu exacerbate de schimbările climatice și care reprezintă o amenințare pentru zonele rurale și în general, teritoriului național.

“Cadrul național strategic pentru dezvoltarea durabilă a sectorului agroalimentar și a spațiului rural în perioada 2014-2020-2030” prescurtat „Cadrul național strategic rural” are drept scop stabilirea obiectivelor de dezvoltare durabilă a sistemului agroalimentar românesc și a spațiului rural pentru reluarea creșterii economice a României.

Potrivit Regulamentului Parlamentului European și al Consiliului privind sprijinul pentru dezvoltare rurală acordat din Fondul European

Agricol pentru Dezvoltare Rurală (FEADR), îmbunătățirea funcției economice și de mediu, precum și a sectorului agricol din cadrul localității **Verguleasa** se poate realiza prin intermediul a **șase priorități de dezvoltare rurală**, care sunt evidențiate astfel:

Prioritatea 1: Încurajarea transferului de cunoștințe și a inovării în agricultură, în silvicultură și în zonele rurale:

1A - Încurajarea inovării, cooperării și creării unei baze de cunoștințe în zonele rurale;

1B - Consolidarea legăturilor dintre agricultură, producția alimentară și silvicultură, pe de o parte și cercetare și inovare pe de altă parte, inclusiv în scopul unei gestionări mai bune a mediului și al unei performanțe de mediu îmbunătățite;

1C - Încurajarea învățării pe tot parcursul vieții și a formării profesionale în sectoarele agricol și forestier.

Prioritatea 2: Creșterea viabilității exploatațiilor și a competitivității tuturor tipurilor de agricultură în toate regiunile și promovarea tehnologiilor agricole inovatoare și a gestionării durabile a pădurilor:

2A – Îmbunătățirea performanței economice a tuturor fermelor și facilitarea restructurării și modernizării fermelor, în special în vederea creșterii participării și orientării către piață, cât și a diversificării agricole;

2B - Facilitarea intrării în sectorul agricol a unor fermieri calificați corespunzător și în special, a reînnoirii generațiilor;

Prioritatea 3: Promovarea organizării lanțului alimentar, inclusiv procesarea și comercializarea produselor agricole, a bunăstării animalelor și a gestionării riscurilor în agricultură:

3A - Îmbunătățirea competitivității producătorilor primari printr-o mai bună integrare a acestora în lanțul agroalimentar, prin intermediul schemelor de calitate, al creșterii valorii adăugate a produselor agricole, al promovării pe piețele locale și în cadrul circuitelor scurte de aprovizionare, al grupurilor și organizațiilor de producători și al organizațiilor interprofesionale;

3B - Sprijinirea gestionării și a prevenirii riscurilor la nivelul exploatațiilor;

Prioritatea 4: Refacerea, conservarea și consolidarea ecosistemelor care sunt legate de agricultură și silvicultură:

- 4A** - Refacerea, conservarea și dezvoltarea biodiversității, inclusiv în zonele Natura 2000, în zonele care se confruntă cu constrângeri naturale sau cu alte constrângeri specifice și în cadrul activităților agricole de înaltă valoare naturală, precum și a stării peisajelor europene;
- 4B** - Ameliorarea gestionării apelor, inclusiv gestionarea îngrășămintelor și a pesticidelor;
- 4C** - Prevenirea eroziunii solului și ameliorarea gestionării solului;

Prioritatea 5: Promovarea utilizării eficiente a resurselor și sprijinirea tranziției către o economie cu emisii reduse de carbon și rezistentă la schimbările climatice în sectoarele agricol, alimentar și silvic:

- 5A** - Eficientizarea utilizării apei în agricultură;
- 5B** - Eficientizarea utilizării energiei în sectorul agroalimentar;
- 5C** - Facilitarea furnizării și a utilizării surselor regenerabile de energie, a subproduselor, a deșeurilor, a reziduurilor și a altor materii prime nealimentare, în scopul bioeconomiei;
- 5D** - Reducerea emisiilor de gaze cu efect de seră și de amoniac din agricultură;
- 5E** - Promovarea conservării și a sechestrării carbonului în agricultură și silvicultură;

Prioritatea 6: Promovarea incluziunii sociale, a reducerii sărăciei și a dezvoltării economice în zonele rurale:

- 6A** - Facilitarea diversificării, a înființării și a dezvoltării de întreprinderi mici și a creării de locuri de muncă;
- 6B** - Încurajarea dezvoltării locale în zonele rurale;

Totodată, localitatea *Verguleasa* poate beneficia de ajutorul Programului Național de Dezvoltare Rurală, prin următoarele măsuri componente ale programului:

Măsura 01 - Transfer de cunoștințe și acțiuni de informare

Această măsură își propune ca prin cunoștințele și informațiile dobândite, prin transferul de cunoștințe și acțiunile de informare să permită fermierilor, persoanelor implicate în sectorul alimentar în special,

să-și sporească gradul de competitivitate, să utilizeze tehnologii și procese inovative, să utilizeze mai eficient resursele, să îmbunătățească performanțele de mediu și să dobândească cunoștințe pentru managerierea riscurilor la care sunt expuse exploatațiile.

Măsura 02 - Servicii de consiliere

Această măsură va veni să completeze nevoia de servicii gratuite oferite de sistemul public de consultanță, în special pentru fermele mici și mijlocii, tinerii fermieri, grupurilor de producători și micilor antreprenori din spațiul rural, potențiali beneficiari ai măsurilor de investiții din PNDR 2014-2020, care nu au resursele necesare achiziționării serviciilor private oferite contra cost de către sistemul privat.

Serviciile de consultanță vor fi acordate atât pentru elaborarea planurilor de afaceri cât și pentru implementarea lor în bune condiții, pe întreaga perioadă de implementare.

Măsura 04 - Investiții în active fizice

Sprijinul acordat, în conformitate cu art. 17 din **Regulamentul (UE) nr. 1305/2013**¹ prin această măsură, are în vedere:

- ✓ ameliorarea nivelului global de performanță și de sustenabilitate al exploatațiilor agricole;
- ✓ prelucrarea și/sau dezvoltarea produselor agricole, cu excepția produselor pescărești;
- ✓ infrastructura necesară pentru dezvoltarea, modernizarea sau adaptarea agriculturii și a silviculturii, inclusiv accesul la suprafețele agricole și forestiere, consolidarea și ameliorarea terenurilor și furnizarea și economisirea energiei și a apei.

Măsura 06 - Dezvoltarea exploatațiilor și a întreprinderilor

Prin această măsură, în conformitate cu art. 19 din **Regulamentul (UE) nr. 1305/2013** sprijinul acordat se referă la:

- ✓ ajutor la înființarea întreprinderii pentru tinerii fermieri, activități neagricole în zone rurale și dezvoltarea fermelor mici;
- ✓ investiții în crearea și dezvoltarea de activități neagricole;

¹ REGULAMENTUL (UE) NR. 1305/2013 AL PARLAMENTULUI EUROPEAN ȘI AL CONSILIULUI din 17 decembrie 2013 privind sprijinul pentru dezvoltare rurală acordat din Fondul european agricol pentru dezvoltare rurală (FEADR) și de abrogare a Regulamentului (CE) nr. 1698/2005 al Consiliului;

- ✓ plăți pentru fermierii eligibili în cadrul schemei pentru micii fermieri care-și transferă definitiv exploatarea altui fermier;

Măsura 07 - Servicii de bază și reînnoirea satelor în zonele rurale

După cum se precizează și în Acordul de Parteneriat, acesta măsură propune reducerea unor nevoi identificate (OT9²) iar prin intermediul FEADR se urmărește reducerea riscului de sărăcie în zonele rurale prin investiții în infrastructura la scară mică privind drumurile, apă/apă uzată, educație, patrimoniul cultural precum și creșterea accesului populației rurale la infrastructura de bază și servicii.

Pentru diminuarea decalajelor care persistă încă între mediul rural și cel urban și pentru crearea unor condiții decente de viață la nivelul populației rurale, măsura va sprijini următoarele tipuri de acțiuni:

- (a) investiții în crearea și modernizarea infrastructurii de bază la scară mică din spațiul rural;
- (b) investiții asociate cu protejarea patrimoniului cultural din spațiul rural.

Măsura 08 - Investiții în dezvoltarea zonelor forestiere și ameliorarea viabilității pădurilor

În baza măsurii 08 se asigură realizarea de trupuri de pădure și perdele forestiere care să asigure condițiile creării de zone de tranziție propice conservării și dezvoltării biodiversității locale, susținută în principal prin trupurile de pădure existente.

Măsura 09 - Sprijin pentru înființarea grupurilor de producători

În urma analizei relației dintre exploatarea de mici dimensiuni cu piața, prin această măsură se impune înființarea grupurilor de producători pentru identificarea oportunităților pentru o mai bună valorificare a producției agricole. În contextul în care asocierea în grupuri de producători a constituit o pârghie în procesul de transformare a fermelor de dimensiuni mici în ferme familiale comerciale, această măsură este extrem de importantă.

² Obiectiv tematic 9 „Promovarea incluziunii sociale și combaterea sărăciei și discriminării”- Programul Operational Regional 2014-2020;

Măsura 10 - Agro-mediu și climă

Plățile acordate prin această măsură trebuie să încurajeze fermierii să deservească societatea ca întreg prin introducerea sau continuarea aplicării unor metode agricole compatibile cu protecția și îmbunătățirea mediului, a peisajului și caracteristicilor sale, a resurselor naturale, a solului, precum și cu menținerea diversității genetice.

Promovarea practicilor agricole tradiționale, extensive, bazate pe o utilizare redusă a “inputurilor”, este necesară pentru a sprijini dezvoltarea durabilă a zonelor rurale, contribuind la conservarea biodiversității (specii sălbatice și habitatele acestora, rase locale de animale), protecția solului și a apei, reducerea emisiilor de gaze cu efect de seră, sechestrarea carbonului în biomasă, dar și la un management durabil al resurselor naturale.

Măsura 11 - Agricultură ecologică

Potrivit acestei măsuri din strategia PNDR 2014-2020, agricultura ecologică constituie unul dintre instrumentele principale de minimizare a poluării apelor în cadrul sistemelor sustenabile de gestionare a terenurilor care vizează managementul îngrășămintelor, managementul de protecție a culturilor, managementul apei și managementul de protecție anti-eroziune. Prin metodele agricole ecologice prevăzute potrivit articolului 29³ se poate veni în sprijinul protecției resurselor naturale, cu efect benefic asupra calității solului, contribuind la stoparea proceselor de degradare.

Măsura 13 - Plăți pentru zone care se confruntă cu constrângeri naturale sau cu alte constrângeri specifice

Prin acest sprijin se urmărește compensarea dezavantajelor întâmpinate de fermieri în desfășurarea activităților agricole, legate de capacitatea de producție scăzută a terenurilor agricole și de costurile suplimentare pe care le implică menținerea activităților agricole în aceste zone, diminuându-se în acest fel riscul de abandon al activităților agricole (mai ridicat în aceste zone).

Prin încurajarea continuării activităților agricole în aceste zone, laolaltă cu aplicarea standardelor de eco-condiționalitate, se asigură cel puțin menținerea unor activități minime de întreținere a terenurilor agricole, cu impact benefic în protecția solului.

Zonele afectate de constrângeri naturale dețin o pondere importantă din teritoriul României, suprapunându-se cu suprafețe largi de terenuri

³ Art. 29 (Agricultura ecologică) din R(UE) nr. 1305/2013;

asociate ca având o Înaltă Valoare Naturală (HNV) sau suprafețe importante pentru biodiversitate (specii de animale sau plante prioritare și habitate importante pentru aceste specii).

În zonele identificate ca fiind afectate de constrângeri naturale este importantă menținerea echilibrului de mediu stabilit între practicile agricole și condițiile naturale. Continuarea activității agricole în aceste zone deține, totodată, un rol important în conservarea peisajelor tradiționale, putând servi ca bază a dezvoltării economice, prin turism rural.

Măsura 15 - Servicii de silvo-mediu, servicii climatice și conservarea pădurilor

Măsura servicii de silvomediu, servicii climatice și conservarea pădurilor are în vedere completarea măsurilor de conservare a biodiversității pe terenuri forestiere aplicate prin sistemul actual de gestionare a pădurilor, prin promovarea de angajamente voluntare care să contribuie la reducerea numărului de intervenții silviculturale pe suprafețele angajate. Totodată, prin promovarea utilizării atelajelor în detrimentul mijloacelor mecanizate, prin măsura servicii de silvomediu, servicii climatice și conservarea pădurilor se are în vedere reducerea eroziunii solului în arboretele pe care sunt aplicate lucrări de rărituri.

Sprijinul acordat în baza acestei măsuri poate, de asemenea, contribui la creșterea impactului de mediu al măsurii de împăduriri și crearea de suprafețe împădurite, prin promovarea conservării biodiversității pe suprafețele de pădure nou create.

Măsura 16 - Cooperarea

Sprijinul financiar va viza crearea și funcționarea grupurilor organizatorice (GO) înființate de actorii din mediul rural, precum: fermieri, cercetători, consultanți, întreprinderi sau ONG-uri - cu scopul specific de a întreprinde în comun un proiect de cercetare-dezvoltare-inovare prin care să se abordeze probleme specifice și să se valorifice oportunitățile din sectorul agro-alimentar.

Proiectele se vor axa pe soluții inovatoare care generează beneficii directe pentru partenerii GO și implicit, pentru economia locală și/sau pentru condițiile de mediu și sociale în zonele rurale, inclusiv prin diseminarea rezultatelor către toți actorii interesați.

Măsura include și cooperarea dintre fermieri, procesatori, comercianți cu amănuntul, restaurante, unități de cazare din spațiul rural,

precum și parteneriate cu organizații neguvernamentale, unități de învățământ din mediul rural, autorități publice, etc.

Măsura 17 - Gestionarea riscurilor

Intervenția măsurii alese este orientată către stimularea implicării fermierilor în scheme de prevenire și gestionare a riscurilor prin intermediul fondurilor mutuale pentru agricultură.

Măsura 19 - Dezvoltarea locală LEADER

Pentru a fi eligibilă, Strategia de Dezvoltare Locală (SDL) trebuie să fie elaborată pe baza unei abordări de jos în sus. Activitățile LEADER pot să corespundă diferitelor tipuri de activități prevăzute de Regulamentul 1305/2013, inclusiv cele legate de activitățile de promovare a incluziunii sociale și a reducerii sărăciei și să contribuie astfel la OT9 – Promovarea incluziunii sociale, combaterea sărăciei și discriminării.

De asemenea, prin SDL pot fi sprijinite și alte activități care răspund obiectivelor precizate în Regulament. Grupurile de Acțiune Locală vor structura strategia de dezvoltare locală în funcție de obiectivele PNDR 2014-2020 și în funcție de nevoile identificate în analiza diagnostic din SDL. Valoarea adăugată a LEADER reiese din faptul că strategiile trebuie să promoveze inovarea și să reflecte modalitatea în care aceasta este abordată în cadrul proceselor și activităților specifice. Se va acorda prioritate în selecția SDL-urilor care propun operațiuni prin care se ating obiectivele transversale ale PNDR (inovarea, schimbări climatice și acțiuni de mediu).

Corelarea strategiei cu Planul de Dezvoltare Regională S-V Oltenia 2014-2020

Definirea strategiei de dezvoltare a regiunii se întemeiază pe analiza aprofundată a situației economico-sociale existente, a nevoilor și a potențialului de dezvoltare, ținând cont totodată de oportunitățile și provocările din mediul intern și extern. Capitolele anterioare ale PDR oferă o bază solidă pentru identificarea elementelor de potențial economic, social și tehnologic la nivelul regiunii Sud-Vest Oltenia și de asemenea, pentru definirea nevoilor de dezvoltare.

Viziunea regiunii Sud-Vest Oltenia pentru perioada de programare 2014-2020 este aceea de a deveni un promotor al competitivității atât în domeniul industrial, cât și în agricultură, dar și al economiei digitale prin dezvoltarea unui mediu de afaceri performant bazat pe resurse umane competente, integrarea tehnologiilor inovative și promovarea dezvoltării durabile.

OBIECTIVUL GENERAL

Obiectivul strategic global pentru perioada 2014-2020 este dezvoltarea durabilă și echilibrată a Regiunii Sud-Vest Oltenia prin valorificarea resurselor proprii, sprijinirea mediului de afaceri, a infrastructurii și serviciilor în vederea reducerii disparităților existente între regiunea SV Oltenia și celelalte regiuni ale țării în scopul creșterii nivelului de trai al cetățenilor.

Prioritățile Strategiei de Dezvoltare Regională Sud- Vest Oltenia 2014 - 2020

- 1. Creșterea competitivității economice a regiunii;***
- 2. Modernizarea și dezvoltarea infrastructurii regionale;***
- 3. Dezvoltarea turismului, valorificarea patrimoniului natural și a moștenirii cultural-istorice;***
- 4. Dezvoltare rurală durabilă și modernizarea agriculturii și a pescuitului;***
- 5. Dezvoltarea resurselor umane în sprijinul unei ocupări durabile și a incluziunii sociale;***
- 6. Protecția mediului și creșterea eficienței energetice;***

PRIORITATEA REGIONALĂ 1 **Creșterea competitivității economice a regiunii**

Domeniu de intervenție 1.1. ***Dezvoltarea infrastructurii de afaceri***

Operațiuni/activități indicative:

- ❖ Dezvoltarea (crearea, modernizarea/extinderea) incubatoarelor de afaceri, centrelor de afaceri, parcurilor științifice, tehnologice, industriale, clusterelor, piețe de gros etc;

- ❖ Stimularea cooperării și realizării de rețele de tip cluster;

Domeniu de intervenție 1.2.

Consolidarea cercetării, dezvoltării tehnologice și inovării

Operațiuni/activități indicative:

- ❖ Sprijin pentru dezvoltarea de activități economice în cadrul infrastructurii entităților de inovare și cercetare;
- ❖ Dezvoltarea legăturilor și sinergiilor între întreprinderi, centre de cercetare-dezvoltare și de educație, în special dezvoltarea produselor și serviciilor, transfer tehnologic, inovare tehnologic-socială, networking, clustere;
- ❖ Sprijin pentru start-upuri inovative și spin-off-uri;
- ❖ Stimularea activității de CD în întreprinderi și transformarea rezultatelor acestora în tehnologii, produse, servicii, inclusiv sprijin financiar pentru achizițiile de servicii de CD și de drepturi de aplicare ale rezultatelor CD.

Domeniu de intervenție 1.3.

Creșterea competitivității IMM-urilor

Operațiuni/activități indicative:

- ❖ Sprijinirea activității IMM-urilor (producție și servicii), în special a microîntreprinderilor, a start-up-urilor, întreprinderilor sociale;
- ❖ Dezvoltarea și promovarea spiritului antreprenorial, în special prin facilitarea exploatării economice a ideilor noi și prin încurajarea creării de noi întreprinderi (inclusiv întreprinderi sociale);
- ❖ Dezvoltarea serviciilor de promovare/ marketing/ consultanță/ internaționalizare pentru firme;
- ❖ Sprijinirea capacității IMM-urilor de a se angaja în procesele de creștere pe piețele regionale, naționale și internaționale, precum și în procesele de inovare;

Domeniu de intervenție 1.4.

Reducerea decalajului informațional în regiune

Operațiuni/activități indicative:

- ❖ Extinderea implementării benzilor largi, introducerea de rețele de mare viteză și sprijinirea adoptării tehnologiilor emergente și a rețelelor pentru economia digitală;
- ❖ Susținerea utilizării tehnologiei informației;

- ❖ Susținerea accesului la Internet și la serviciile conexe;
- ❖ Suport pentru furnizorii de rețele de comunicații electronice pentru construirea rețelelor broadband ;
- ❖ Dezvoltarea inovării în afaceri, producție și modele organizaționale prin introducerea și dezvoltarea sistemelor integrate de management al afacerii, introducerea sistemelor informatice de management;
- ❖ Suport pentru aplicații electronice destinate derulării afacerilor;
- ❖ Suport pentru introducerea sistemelor electronice de licitație;
- ❖ Suport pentru realizarea de tranzacții electronice securizate;
- ❖ Suport acordat administrației publice, unităților de învățământ și sistemului sanitar pentru realizarea unor sisteme informatice integrate;
- ❖ Suport pentru realizarea unor sisteme informatice de creștere a interoperabilității bazat pe sistemele GIS;

PRIORITATEA REGIONALĂ 2

Modernizarea și dezvoltarea infrastructurii regionale

Domeniu de intervenție 2.1.

Îmbunătățirea infrastructurii de transport, inclusiv cea transfrontalieră

Operațiuni/activități indicative:

- ❖ Asigurarea conectivității rețelei de drumuri regionale la rețeaua TEN-T prin modernizarea și reabilitarea rețelei de drumuri județene care asigură conectivitatea (primară și secundară) cu această rețea;
- ❖ Modernizarea și reabilitarea rețelei de drumuri județene;
- ❖ Modernizarea/reabilitarea rețelei de drumuri locale/comunale care asigură conectivitatea cu rețeaua națională;
- ❖ Dezvoltarea transportului intermodal și a logisticii aferente, parcuri;
- ❖ Modernizarea și dezvoltarea (inclusiv construirea) transportului portuar, aeroportuar și feroviar în vederea îmbunătățirii accesibilității;
- ❖ Introducerea de inițiative privind infrastructuri de transport eficiente și nepoluante/nedăunătoare pentru mediu;

Domeniu de intervenție 2.2.

Infrastructura de sănătate și pentru situații de urgență

Operațiuni/activități indicative:

- ❖ Construirea/reabilitarea/modernizarea infrastructurii de servicii medicale (ambulatorii, centre de intervenție integrate, policlinici,

dispensare, ambulatorii, laboratoare, centre de prevenție, unități medico-sociale);

- ❖ Dotarea (echipamente și mobilier) a infrastructurii de servicii medicale și formare profesională;
- ❖ Infrastructura și dotarea pentru situații de urgență;
- ❖ Clădiri integrate (pompieri, poliție);
- ❖ Dotarea serviciilor de voluntariat pentru situații de urgență;

Domeniu de intervenție 2.3.

Îmbunătățirea infrastructurii educaționale

Operațiuni/activități indicative:

- ❖ Construirea, reabilitarea/modernizarea/extinderea infrastructurii de învățământ preuniversitar (inclusiv grădinițe), cu accent pe Învățământul Profesional și Tehnic și a infrastructurii de învățământ (săli de curs, biblioteci, ateliere, terenuri de sport, laboratoare, bazine, cămine și cantine);
- ❖ Reabilitarea/modernizarea centrelor de formare profesională continuă, inclusiv dotarea cu echipamente specifice;
- ❖ Reabilitarea/modernizarea/echiparea Cluburilor de copii și a Palatelor copiilor;

Domeniu de intervenție 2.4.

Modernizarea infrastructurii sociale

Operațiuni/activități indicative:

- ❖ Construirea/reabilitarea/modernizarea infrastructurii de servicii sociale;
- ❖ Dotarea cu echipamente și mobilier a infrastructurii de servicii sociale construite/reabiliate/modernizate;
- ❖ Renovarea și/sau schimbarea folosinței clădirilor existente deținute de autoritățile publice pentru asigurarea unor locuințe sociale de calitate;
- ❖ Construirea/modernizarea infrastructurii pentru sprijinirea tranziției de la asistența instituțională la cea de proximitate (căsuțe de tip familial, locuințe protejate etc.);
- ❖ Implementarea de programe (consiliere/mediere) în vederea prevenirii existenței unor situații de abuz sau neglijență în familie și/sau separarea de familie.

PRIORITATEA REGIONALĂ 3

Dezvoltarea turismului, valorificarea patrimoniului natural și a moștenirii cultural-istorice

Domeniu de intervenție 3.1.

Conservarea, protecția și valorificarea patrimoniului natural și cultural al regiunii

Operațiuni/activități indicative:

- ❖ Restaurarea, protecția și valorificarea turistică a patrimoniului arhitectural și cultural și dotarea acestora în mod corespunzător;
- ❖ Valorificarea economică a potențialului balnear, speologic, saline, arheologic și a resurselor naturale;
- ❖ Crearea infrastructurii necesare pentru punerea în valoare a patrimoniului natural;
- ❖ Creșterea accesului la obiectivele de patrimoniu cultural și arhitectural;
- ❖ Sprijin pentru inițiativele de valorificare a specificului etnografic și etnic;

Domeniu de intervenție 3.2.

Crearea/modernizarea infrastructurii de turism în vederea creșterii atractivității regiunii

Operațiuni/activități indicative:

- ❖ Dezvoltarea economică locală prin valorificarea specificului turistic local (montan, dunărean, rural, de pescuit etc)
- ❖ Investiții pentru crearea, reabilitarea, extinderea și modernizarea structurilor de cazare, alimentație și agrement în stațiuni și în localitățile cu potențial turistic;
- ❖ Dezvoltarea infrastructurii de turism de utilitate publică;
- ❖ Investiții publice locale pentru infrastructura de acces și servicii publice la stațiunile și localitățile cu potențial;

PRIORITATEA REGIONALĂ 4

Dezvoltare rurală durabilă și modernizarea agriculturii și a pescuitului

Domeniu de intervenție 4.1.

Modernizarea și creșterea viabilității exploatațiilor agricole

Operațiuni/activități indicative:

- ❖ Investiții în active fizice: înființare/modernizare ferme (pomicultură, legumicultură, alte investiții), procesare, infrastructură de adaptare;
- ❖ Încurajarea instalării tinerilor fermieri;
- ❖ Creșterea competitivității tuturor tipurilor de agricultură și creșterea viabilității exploatațiilor;
- ❖ Dezvoltarea infrastructurii pentru colectarea, procesarea, depozitarea și comercializarea produselor agricole;

Domeniu de intervenție 4.2.

Infrastructura rurală - servicii de bază și reînnoirea satelor

Operațiuni/activități indicative:

- ❖ Îmbunătățirea accesibilității în mediul rural;
- ❖ Dezvoltarea socială a comunităților rurale;
- ❖ Protejarea identității culturale, restaurarea/punerea în valoare a patrimoniului cultural;
- ❖ Promovarea incluziunii sociale, a reducerii sărăciei și a dezvoltării economice în zonele rurale;
- ❖ Modernizare/înființare cabinete medicale veterinare;

Domeniu de intervenție 4.3.

Promovarea creării și dezvoltării IMM

Operațiuni/activități indicative:

- ❖ Încurajarea transferului de cunoștințe și a inovării în agricultură, în silvicultură, pescuit, acvacultură și în zonele rurale și periurbane;
- ❖ Activități agricole și non-agricole în spațiul rural ;

Domeniu de intervenție 4.4.

Promovarea anumitor sectoare cu nevoi specifice

Operațiuni/activități indicative:

- ❖ Promovarea organizării lanțului alimentar și nealimentar și a gestionării riscurilor în agricultură și silvicultură;

- ❖ Refacerea, conservarea și consolidarea ecosistemelor care sunt legate de agricultură și silvicultură;
- ❖ Promovarea utilizării eficiente a resurselor și sprijinirea tranziției spre o economie cu emisii reduse de carbon și rezistentă la schimbările climatice în agricultură, produse alimentare și sectorul forestier;

PRIORITATEA REGIONALĂ 5

Dezvoltarea resurselor umane în sprijinul unei ocupări durabile și a incluziunii sociale

Domeniu de intervenție 5.1.

Investiții în educație, competențe și învățământ bazat pe rezultate

Operațiuni/activități indicative:

- ❖ Măsuri pentru prevenirea părăsirii timpurii a școlii și promovarea accesului egal la educație;
- ❖ Dezvoltarea sistemului de educație extrașcolară;
- ❖ Creșterea adaptabilității forței de muncă și a întreprinderilor la nevoile pieței muncii;
- ❖ Acțiuni de conștientizare a populației (simțul civic) și de apartenență la comunitatea locală și responsabilitate socială;
- ❖ Dezvoltarea rețelei regionale a centrelor de consiliere în carieră;

Domeniul de intervenție 5.2.

Ocupare și mobilitate pe piața forței de muncă

Operațiuni/activități indicative:

- ❖ Stimularea ocupării prin intermediul AES(activități economie socială);
- ❖ Stimularea activităților independente și a spiritului antreprenorial;
- ❖ Activități de informare/consiliere/mediere în vederea creșterii gradului de coeziune și consens la nivelul comunității;
- ❖ Măsuri active (târguri de locuri de muncă, centru de consiliere/mediere pentru piața forței de muncă, portal de locuri de muncă etc) pe piața forței de muncă și instruire în special pentru șomeri și grupuri dezavantajate;
- ❖ Accesul la angajare pentru persoanele aflate în căutarea unui loc de muncă, persoanele, inactive etc.

Domeniul de intervenție 5.3.

Incluziune socială și combaterea sărăciei

Operațiuni/activități indicative:

- ❖ Promovarea și dezvoltarea economiei sociale și a întreprinderilor sociale;
- ❖ Planuri integrate în care locuințele sociale sunt însoțite în special de intervenții în educație, sănătate și ocupare;
- ❖ Dezvoltarea serviciilor sociale și de voluntariat în sprijinul cetățenilor;
- ❖ Consolidarea capacității instituționale;

PRIORITATEA REGIONALĂ 6

Creșterea eficienței energetice și protecția mediului

Domeniul de intervenție 6.1.

Îmbunătățirea eficienței energetice în sectorul public și privat și utilizarea energiei regenerabile

Operațiuni/activități indicative:

- ❖ Reabilitarea și modernizarea termică a clădirilor existente, precum și/sau a sistemelor de alimentare cu căldură pentru încălzirea locuinței și prepararea apei calde menajere, prin folosirea panourilor solare sau a altor elemente inovative;
- ❖ Eficientizarea consumului de energie promovarea surselor regenerabile de energie(inclusiv geotermale) și prin eficientizarea surselor clasice de energie;
- ❖ Intervenții la nivelul elementelor de construcție exterioare prin expertizare și măsuri de consolidare a clădirilor publice;
- ❖ Contorizarea utilităților la nivel de clădire;
- ❖ Modernizarea echipamentelor de producere a utilităților termice;
- ❖ Reabilitarea/extinderea și modernizarea sistemului de iluminat public, inclusiv ambiental;

Domeniul de intervenție 6.2.

Modernizarea infrastructurii de mediu

Operațiuni/activități indicative:

- ❖ Reabilitarea/extinderea/modernizarea rețelelor de apă și canalizare la nivel local(inclusiv în localitățile rurale);
- ❖ Managementul integrat al deșeurilor, calitatea apei și biodiversitatea;
- ❖ Gestionarea apei și a apelor uzate;

- ❖ Reconstrucția ecologică a zonelor degradate;
- ❖ Schema de reducere a poluării cu pulberi și nitriți, nitrați ;

Domeniul de intervenție 6.3.

Promovarea adaptării la schimbările climatice, prevenirea și gestionarea riscurilor

Operațiuni/activități indicative:

- ❖ Reducerea emisiilor de gaze cu efect de seră în sectorul agricol și forestier;
- ❖ Sprijin pentru investiții de prevenire a riscurilor și măsuri de gestionare a riscurilor (gestionarea inundațiilor, prevenirea incendiilor forestiere, regenerarea pădurilor);
- ❖ Acțiuni de conștientizare;
- ❖ Măsuri de conservare a Ariilor protejate;

Potrivit Programului Operațional Regional 2014- 2020, localitatea Verguleasa poate accesa fonduri nerambursabile prin intermediul următoarelor axe prioritare ale programului:

AXA PRIORITARĂ 5: Conservarea , protecția și valorificarea durabilă a patrimoniului cultural

Tipuri de activități:

- Restaurarea, protecția și conservarea patrimoniului cultural;

AXA PRIORITARĂ 6: Îmbunătățirea infrastructurii rutiere de importanță regională și locală

Tipuri de activități:

- Cresterea gradului de accesibilitate a zonelor rurale și urbane situate în proximitatea rețelei TEN-T prin reabilitarea și modernizarea drumurilor județene care asigură conexiunile secundare și terțiare la rețea;
- Investiții destinate siguranței rutiere;

AXA PRIORITARĂ 8: Dezvoltarea infrastructurii sanitare și sociale

Tipuri de activități:

- construirea/reabilitarea/modernizarea/extinderea și dotarea centrelor comunitare de intervenție integrată;
- reabilitarea/ modernizarea/ extinderea și dotarea infrastructurii de servicii sociale fără componentă rezidențială (centre de zi, centre „respiro”, centre

de consiliere psihosocială, centre de servicii de recuperare neuromotorie de tip ambulatoriu etc);

-construcție/reabilitare de locuințe de tip familial, apartamente de tip familial, locuințe protejate, etc;

AXA PRIORITARĂ 10: Îmbunătățirea infrastructurii educaționale

Tipuri de activități:

-construcția/reabilitarea/modernizarea/extinderea/echiparea infrastructurii educaționale antepreșcolare (creșe);

-construcția/ reabilitarea/ modernizarea/ extinderea/ echiparea infrastructurii educaționale preșcolare (grădinițe);

-construcția/ reabilitarea/ modernizarea/extinderea/echiparea infrastructurii educaționale pentru învățământul general obligatoriu (școli I -VIII);

AXA PRIORITARĂ 11: Cadastru și înregistrarea proprietăților în zonele rurale din România

Tipuri de activități:

- ❖ consolidarea implementării sistemelor informatice în domeniul funciar, inclusiv a sistemelor hardware, software și a serviciilor informatice;
- ❖ înregistrarea sistematică a proprietăților imobiliare în zonele rurale selectate prin:
 - efectuarea de servicii de înregistrare sistematică;
 - conversia în format digital a cărților funciare existente și
 - generarea planurilor cadastrale vectorizate;
- ❖ îmbunătățirea serviciilor de administrare a terenurilor prin:
 - campanii de conștientizare publică referitoare la înregistrarea terenurilor;
 - consolidarea capacităților ANCPI și OCPI;
- ❖ pregătirea Strategiei de management a programului și a studiilor aferente pentru:
 - gestionarea lucrărilor de înregistrare sistematică;
 - monitorizare și evaluare;
 - finalizarea studiilor;
- ❖ pregătirea de sesiuni de instruire pentru personalul implicat în proiect: contractori, municipalități, OCPI;

3. PROFILUL COMUNITĂȚII

În studierea unei comunități locale, se iau în calcul o multitudine de caracteristici și factori locali, dar se ține cont și de încadrarea istorică, socio-economică și culturală a regiunii. Astfel, în abordarea acestei strategii s-a ținut cont de: caracteristicile geografice de bază, evenimentele istorice principale, situația economică și politică a comunei Verguleasa, dar și de mediul social, resursele sale naturale, umane și economice, corelate cu situația actuală a zonei și județului.

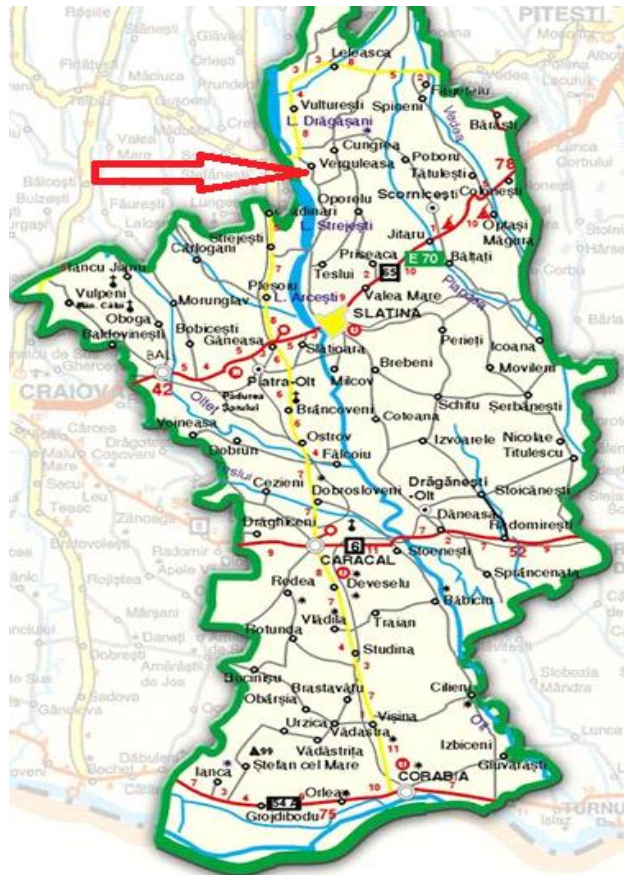
3.1. Localizarea comunei și aspecte administrative

Comuna Verguleasa face parte din cele 104 comune ale județului Olt , fiind situată în partea de nord-vest a județului la o distanță de 39 km față de municipiul Slatina , reședința județului Olt și la o distanță de 75 km față de municipiul Pitești de care este legată prin drumul național DN - 67 B , având următoarele vecinătăți :

- Nord - comuna Vulturești ;
- Sud - comuna Teslui ;
- Est -comunele Cungrea și Oprelu;
- Vest - râul Olt , orașul Drăgășani , județul Vâlcea ;

Din punct de vedere geofizic, comuna Verguleasa este încadrată între paralelele de 44 grade , 36 minute și 44 grade, 42 minute latitudine nordică și de meridianele 24 grade și 17 minute și 24 grade și 24 minute longitudine estică. Alte orașe importante din vecinătatea comunei sunt :

- în partea de vest de află amplasat la circa 6 km municipiul Drăgășani, județul Vâlcea ;
- orașul Caracal care se află amplasat la o distanță de 70 km;
- orașul Craiova care se află amplasat la o distanță de 85 km ;



- orașul Râmnicu Vâlcea care se află amplasat la o distanță de 60 km; Legătura cu reședința județului Olt, municipiul Slatina este asigurată prin drumul județean DJ 546 (Slatina – Poganu) sau indirect prin Drăgășani , respectiv DN-67 B și DN 64 , sau prin DJ 703 C .

Cea mai apropiată stație de cale ferată este gara Drăgășani , județul Vâlcea, situată la 6 km de centrul comunei, iar transportul auto cu mijloace de transport în comun, este asigurat de întreprinzători particulari.

Căi de comunicare:

Drumuri comunale

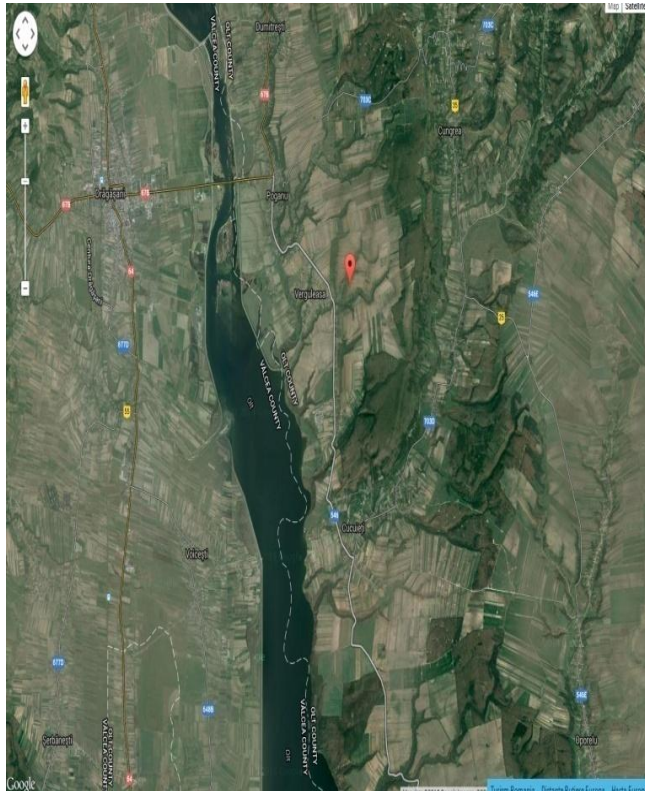
-DCL 1 – drum comunal care traversează satul Cucuieți de la vest la est, care realizează legătura între localitatea Verguleasa și comuna Oporelu.

Drumurile principale din comuna Verguleasa care asigură legătura cu localitățile vecine sunt :

- DN-67 B care străbate satul Dumitrești de la sud la nord, prin care se realizează legătura cu comuna VULTUREȘTI , satul Valea lui Alb , iar spre vest străbate satul Poganu facilitând legătura cu orașul Drăgășani ;
- DJ 648 A , care străbate satul Dumitrești de la est către vest , realizează legătura cu orașul Drăgășani peste barajul CHE Drăgășani ;
- DJ 703 C care străbate satul Poganu, realizând legătura, la nord cu satul Oteștii de Jos;
- DJ 703 D care străbate satele Cucuieți , Căzănești , Vînești, realizând legătura la nord, cu comuna Cungrea și satul Ibănești ;
- DJ 546 care străbate satele Poganu , Verguleasa , Valea Fetei , realizând legătura cu comuna Teslui , satul Deleni ;

Instrumentul de aplicare a politicii de dezvoltare a localității, îl constituie Planul Urbanistic General elaborat și aprobat potrivit legii.

PUG-ul comunei Verguleasa a fost realizat în 2009, iar lucrarea contribuie la elaborarea strategiei de dezvoltare socio-economică a comunei Verguleasa.



Lucrarea își propune stabilirea direcțiilor de dezvoltare a comunei, în condițiile respectării dreptului de proprietate și interesului public, ce va trebui să dea răspuns problemelor imediate cu care se confruntă Consiliul Local, în special determinarea categoriilor de intervenție, permisiuni și restricții, necesități de primă etapă.

Planul urbanistic general are atât caracter director, cât și de reglementare și reprezintă principalul instrument de planificare operațională, constituind baza legală pentru realizarea programelor și acțiunilor de dezvoltare.

Cadrul legislativ în scopul stabilirii obiectivelor, acțiunilor și măsurilor de dezvoltare a localităților, pe baza analizei multicriteriale a situației existente, este constituit de Legea **50/1991** privind autorizarea executării construcțiilor, cu modificările și completările ulterioare, Ordinul nr. **839** din 12 octombrie 2009, pentru aprobarea Normelor metodologice de aplicare a **L50/1991**, privind autorizarea executării lucrărilor de construcții precum și metodologia de elaborare și conținutul cadru al Planului Urbanistic General și Hotărârea Guvernului României nr. **225/1996** privind probarea Regulamentului de urbanism.

Elementele de noutate conținute în Planul Urbanistic General în comparație cu schițele de sistematizare realizate până acum, sunt:

- ✓ reșezarea localității, în vatra ei firească, prin includerea în intravilanul existent a tuturor suprafețelor construite situate pe teritoriul administrativ al localității;
- ✓ asigurarea în cadrul intravilanului propus a suprafețelor necesare dezvoltării funcțiilor localității;
- ✓ având în vedere propunerile locale, materializarea programului de dezvoltare a localității în P.U.G.;
- ✓ propuneri de perspectivă privind dezvoltarea activităților economice și evoluția populației;
- ✓ armonizarea interesului public cu cel privat;
- ✓ propuneri pentru obiective de utilitate publică și asigurarea amplasării acestora;
- ✓ obiectivele propuse vor fi realizate respectând dreptul de proprietate;
- ✓ respectarea măsurilor de protecție a mediului;
- ✓ propuneri pentru obiectivele de utilitate publică și organizarea amplasării acestora;
- ✓ instituirea de măsuri speciale de protecție și de reglementări specifice pentru zonele de rezervații naturale.

Planul urbanistic general cuprinde reglementări pe termen scurt, la nivelul întregii unități administrativ-teritoriale de bază, cu privire la :

- stabilirea și delimitarea teritoriului intravilan în relație cu teritoriul administrativ al localității;
- stabilirea modului de utilizare a terenurilor din intravilan;
- zonificarea funcțională în corelație cu organizarea rețelei de circulație;
- delimitarea zonelor afectate de servituți publice;
- modernizarea și dezvoltarea infrastructurii tehnico-edilitare;
- stabilirea zonelor protejate și de protecție a monumentelor istorice și a siturilor arheologice reperate; zonele care au instituite un regim special de protecție prevăzut în legislația în vigoare;
- formele de proprietate și circulația juridică a terenurilor;
- precizarea condițiilor de amplasare și conformare a volumelor construite, amenajate și plantate;
- zonele de risc natural delimitate și declarate astfel, conform legii, precum și la măsurile specifice privind prevenirea și atenuarea riscurilor, utilizarea terenurilor și realizarea construcțiilor în aceste zone;
- zone de risc datorate unor depozități istorice de deșeuri;

*Planul urbanistic general cuprinde prevederi pe termen **mediu și lung** cu privire la evoluția în perspectivă a localității;*

- direcțiile de dezvoltare funcțională în teritoriu;
- traseele coridoarelor de circulație și de echipare prevăzute în planurile de amenajare a teritoriului național, zonal și județean;
- lista principalelor proiecte de dezvoltare și restructurare;
- stabilirea și delimitarea zonelor cu interdicție temporară și definitivă de construire;
- delimitarea zonelor în care se preconizează operațiuni urbanistice de regenerare urbană.

Prin Planul urbanistic general se identifică zone pentru care se pot institui reglementări ce nu pot fi modificate prin planuri urbanistice zonale sau planuri urbanistice de detaliu și de la care nu se pot acorda derogări.

Aceste reglementări se formulează cu claritate în Regulamentul local de urbanism aferent Planului urbanistic general.

Planul Urbanistic General avizat și aprobat conform legii, devine instrument de lucru al Consiliului Local în eliberarea certificatelor de urbanism, autorizațiilor de construire, la fundamentarea unor investiții de la bugetul statului, în alte activități ale compartimentului tehnic de resort. Spre exemplu, în vederea unei utilități coerente și raționale a teritoriului localităților, zonele sau parcelele cu coeficienți de utilizare a terenului

(CUT) cu valoare mai mare de 4 se stabilesc numai prin Planul Urbanistic General și regulamentul local aferent.

Actualizarea suportului s-a făcut de către autoritățile administrației publice locale interesate, cu avizarea acestuia de către oficiile de cadastru și publicitate imobiliară, pe baza măsurătorilor sau pe baza orto-foto-planurilor. Documentația s-a definitivat în urma consultării succesive cu Consiliul local - Verguleasa, observațiile și recomandările acestora fiind cuprinse în P.U.G., acesta fiind reactualizat la cel mult 10 ani.

Pentru întocmirea Planului Urbanistic General al comunei Verguleasa, au fost analizate o serie de studii, proiecte și cercetări ale căror concluzii au intervenit în propunerile de amenajare și reglementări în cazul comunei în studiu. Documentațiile studiate sunt:

- ✚ Planul de amenajare a teritoriului jud. Olt - P.A.T.J.
Din această documentație s-au analizat date privind domeniul căilor de comunicație, potențial economic și uman, locul comunei Verguleasa în ierarhia comunelor județului;
- ✚ Planul Urbanistic General – elaborat de S.C. ROTURNET S.R.L, în anul 2009.

Pentru realizarea planurilor localităților și a teritoriului administrativ al comunei s-a efectuat reambularea ridicărilor topografice 1:5000 și 1:25000. Studiul geotehnic cu analiza geomorfologică a terenurilor a fost efectuat de S.C. ATREIDES GEOTECH S.R.L.

Datele menționate în documentație au ca sursă: Direcția Generală de Statistică/Consiliul Local – Verguleasa. De asemenea s-au efectuat recunoașteri pe teren în scopul aprofundării și detalierii datelor preluate de la sursele mai sus menționate.

3.2. Repere istorice

Zonă de deal, dominată în vremurile din trecut de păduri întinse cu vii și terase, localitatea a fost locuită din cele mai vechi timpuri, așa cum o dovedesc mărturisirile arheologice. Descoperirilor de pe văile Dârjovului și Oltețului care încadrează județul Olt în aria de începuturi a procesului de antropogeneză, li se adaugă și cele de pe valea Pârâului Cungrea. Menționăm în acest sens că pe teritoriul comunei Verguleasa au fost găsite numeroase schelete (și un călăreț cu cal) presupunându-se că aici s-au dat lupte în timpul răscoalei lui Tudor Vladimirescu, sub conducerea căpitanului Hoarcă.

Satul Verguleasa mai este menționat în anul 1784, când s-a format moșia Verguleasa, ce a aparținut postelnicului Constantin Urianu, moșie pe care se va întinde satul cu același nume, care nu existase până atunci.

O altă atestare documentară a comunei Verguleasa este în anul 1608 când în satul Draculești (Dumitrești) a fost construită biserica cu hramul “Adormirea Maicii Domnului” de către Rizea Spătaru. Așezarea se crede că a fost întemeiată cu mult înainte de anul 1608, respectiv anterior domniei voievodului Mihai Viteazul.

Cel mai vechi sat atestat documentar este satul Căzănești. În hrisovul din 1528, 7 septembrie, Radu Voievod întărește stăpânirea mănăstirii Seaca-Mușetești asupra unei părți din Căzănești. În anul 1579 în timpul domniei lui Matei Basarab, satul aparținea Mănăstirii Polovragi.

Toponimul satului Căzănești provine de la cuvântul polos (gura dasagilor). Satul Poganu este amintit în porunca domnească din 1546, iunie 22. Denumirea satului Poganu se apreciază că vine de la pârâul care îl străbate – gârla Poganu- care în limba slavă înseamnă năvalnic, urât, groaznic, așa cum era acea apă .

În 1815 în timpul domniei domnitorului Caragea, Poganu era sat de moșneni. Satul Cucuieți întâlnit și sub numele de Cucuiați, este atestat într-un act de vânzare din 1639, iunie 11.

Satul Dumitrești este amintit în 1745, în mărturiile sătenilor de acolo. Toponimul satului Dumitrești provine de la numele domnului Țării, Vlad Dracul(1435-1445) așa cum se menționează în –“*Vlad Dracul- Documentele istorice vol. 3*”, pag. 293.

Denumirea satului Verguleasa se apreciază că vine de la un mare proprietar, pe nume Vergatul. Singurul document scris este o cruce din curtea bisericii pe care este înscrisă cu litere chirilice dată de 2 decembrie 1849.

În acest sat au locuit cei mai vechi boieri de origine romană -“ boierii urenii”. Toponimul satului Valea Fetei este direct legat de o legendă din timpul cotorpirii otomane , care spune că “pe meleagurile din preajma satului, de frica turcilor, s-a ascuns o tânăra fată, care fiind găsită, a fost omorâtă de turci “.

Documentele istorice consemnează o prezență activă a locuitorilor satelor componente la evenimentele istorice ale vremii cum ar fi, primul și al doilea război mondial.

3.3. Populația. Aspecte demografice și sociale

Populația stabilă în 2011 conform celui mai recent recensământ, era de 3139 persoane, dintre care 55 de etnie romă și alte 156 de persoane cu etnie nedeclarată.

Întreaga populație este de naționalitate română și religie ortodoxă.

În 2011, populația stabilă în comuna Verguleasa – total 3139 - pe sate componente se prezenta astfel:

- Căzănești 377
- Cucuieți 280
- Dumitrești 917
- Poganu 695
- Valea Fetei 184
- Vânești 69
- Verguleasa 617

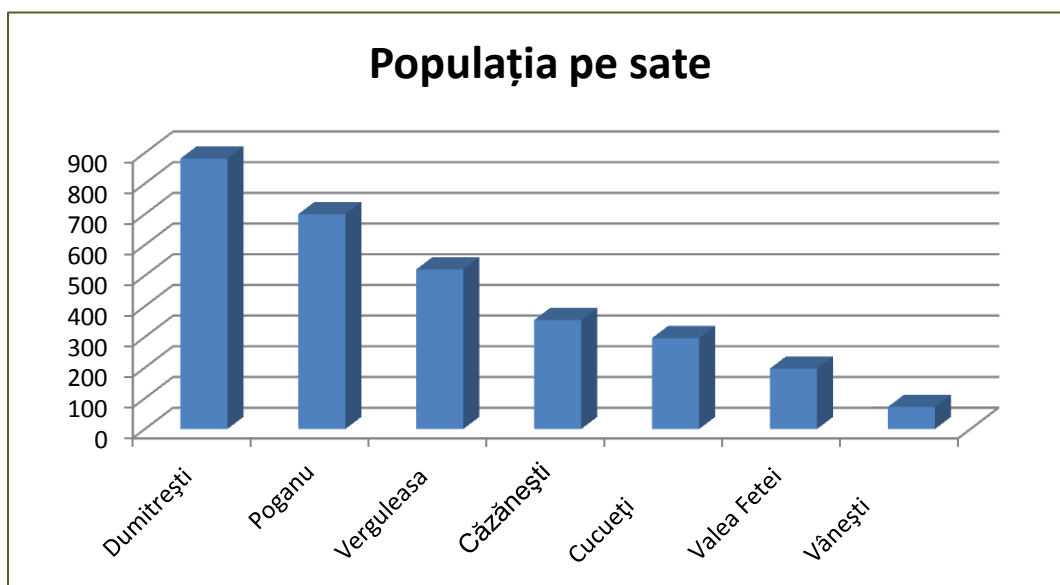


Figura 3.1.

Sporul natural este negativ conform datelor de la Direcția Județeană de Statistică, numărul celor decedați fiind aproximativ triplu față de cel al nașterilor în ultimii ani, acesta fiind și unul din motivele pentru care numărul populației este în descreștere. Un alt motiv îl reprezintă populația ”migratoare”, respectiv populația plecată la muncă în străinătate sau stabilită la oraș.

Îmbucurător este totuși faptul că, în ultimii doi ani, deși asistăm la o scădere semnificativă a sporului natural, numărul deceselor înregistrate în 2013 este mai mic decât în anul 2011 cu 8.5%, ceea ce ne face să ne gândim în anii următori la o creștere a populației, ținând totuși seama și de alți factori care pot interveni în modificarea acestei variabile.

Tabelul 1

Anul	2010	2011	2012	2013
Nascuti vii	16	23	21	22
Decedati	56	73	66	62
Spor natural	-40	-50	-45	-40

Resursele de muncă și populația ocupată

Din totalul populației comunei în 2013, populația ocupată pe ramuri ale economiei se prezintă astfel:

- industrie 5
- comerț 11
- administrație 32
- învățământ 8
- sănătate 5
- agricultura 780
- transport 41

Din totalul populației, pe grupe de vârstă, situația este următoarea:

- 0 – 19 ani: 671 persoane
- 19 – 59 ani: 1424 persoane
- Peste 59 ani: 1044 persoane

Pe teritoriul comunei Verguleasa sunt în prezent 1190 gospodării și 1630 locuințe, față de 2009 când erau 2.230 gospodării și 2.130 locuințe. Principalii indicatori de caracterizare a locuințelor sunt: anul construirii, materialele din care au fost construite, număr de laturi, starea actuală, gradul de confort etc.

❖ Numărul de persoane ce revin la o locuință rezultă din raportul:

$$\frac{\text{Populatie}}{\text{Nr.de locuinte}} = \frac{3139}{1190} = 2,6 \text{ persoane/locuinte, sub media de } 3,1 \text{ pe tara;}$$

- ❖ Densitatea populației în teritoriul administrativ se calculează prin raportul dintre numărul de locuitori și suprafața intravilană.

$$\frac{\text{Populație}}{\text{Suprafața intravilană}} = \frac{3139}{278,31 \text{ ha}} = 11,3 \text{ persoane/ha};$$

Analiza fondului construit existent conduce la următoarele concluzii:

- ❖ calitativ starea clădirilor este bună, situație care s-a constatat în ultimii ani;
- ❖ materialele de construcție folosite sunt: cărămidă, betoane și în mai mică măsură paianță, lemn;
- ❖ fundațiile sunt din beton; - învelitori din tablă, azbociment, țiglă.

Având în vedere că numărul locuințelor este satisfăcător în raport cu cel al populației, rezultă că populația nu exercită presiune asupra fondului de locuințe.

3.4. Repere geografice

Elemente ale cadrului natural

Județul Olt este situat în sudul României, între Dunăre și Podișul Getic, străbătut de la nord la sud de valea largă a râului Olt. Importantă arteră de comunicație între Dunăre și interiorul arcului carpatic, Județul Olt se întinde pe o suprafață de 5507 km², măsurând 138 km de la nord la sud și 78 km pe direcția est-vest.

Poziția geografică a județului Olt este definită prin următoarele coordonate geografice: paralela de 44° latitudine nordică și meridianul de 24° longitudine estică. Teritorial, județul Olt se învecinează la nord cu județele Vâlcea și Argeș, la sud cu frontiera națională marcată de fluviul Dunărea, la est cu județul Teleorman și la vest cu județul Dolj. Din punct de vedere geomorfologic perimetrul comunei Verguleasa face parte din unitatea geomorfologică Podișul Getic, respectiv subunitatea acestuia Platforma Cotmeana, denumită „Piemontul Getic” .

Pe teritoriul administrativ se întâlnesc două forme de relief și anume :

- lunca râului Olt ;
 - platforma (deal) ;
- Lunca Oltului s-a dezvoltat de-a lungul râului Olt sub forma unui culoar cu lățimi de 0,5-1 km.
- Platforma prezintă un relief vălurit, brăzdat de multiple văi formate prin eroziune.
- Racordarea platformei cu lunca este realizată prin pante cu înclinare de 15-30 grade, în general stabile datorită vegetației ce crește pe versanți.
- Altitudinea localității variază între 137 - 226 m, crescând de la vest (zona râului Olt) spre est (zona de deal).



Clima

Clima județului Olt este temperat continentală cu nuanțe mediteraneene, generate de masele de aer tropicale în sezonul cald, de origine africană. Prin configurația reliefului din partea nordică a județului, clima are o nuanță mai umedă, în partea sudică fiind mai aridă.

Circulația maselor de aer este predominant vestică și determină parametrii climatici reprezentați de temperatură, precipitații, insolație etc. Valorile temperaturii înregistrează fluctuații lunare, sezoniere și anuale. Mediile multianuale sunt de 11,2°C în zona sudică și scad până la 9,8°C în zona dealurilor joase.

Cantitățile medii de precipitații variază de la <500 mm în partea de sud-vest a județului până la peste 600 mm în localitățile din extremitatea nordică din cuprinsul Podișului Getic.

Prin poziția pe care o are, la contactul dintre sectorul vestic, mai arid și cel central, mai umed din cuprinsul Câmpiei Române, județul Olt înregistrează o perturbare de la mersul normal al precipitațiilor medii

anuale, cu scăderi de la nord la sud și apariția unei porțiuni centrale (axată pe râul Olt la confluența cu râul Olteț), cu precipitații sub 500 mm și chiar sub 300 mm în perioada de vară și condiționată de precipitații medii în intervalul aprilie-septembrie.

Vânturile scot în evidență prezența unei zone de interferență între partea estică a Câmpiei Române (cu vânturi dominante din sectorul estic) și partea vestică a aceleiași regiuni (cu vânturi dominante din sectorul estic), în primul caz fiind vorba de Crivăț, iar în al doilea de Austru.

Cele două văi principale, valea Oltului și valea Dunării prin particularitățile lor fizico-geografice, contribuie la formarea unor microclimate distincte.

Clima comunei Verguleasa este temperat continentală cu o ușoară nuanță de umiditate datorită amplasamentului în bazinul hidrografic al râului Olt. Temperaturile medii anuale sunt cuprinse iarna între -3 și -6 grade Celsius , iar vara oscilează între 30-35 grade Celsius. Media precipitațiilor multianuale pe teritoriul comunei Verguleasa este în jur de 900-1000 mm .

Din punct de vedere climatic, stația meteorologică Slatina a înregistrat în zona analizată următoarele constante ale climei:

❖ temperatura aerului:

- media lunară a anului a fost de **+10,7°C**;
- media lunară cea mai coborâtă s-a înregistrat în luna martie **-15°C**;
- media lunară cea mai ridicată a fost în luna august **+35°C**;

❖ precipitații atmosferice :

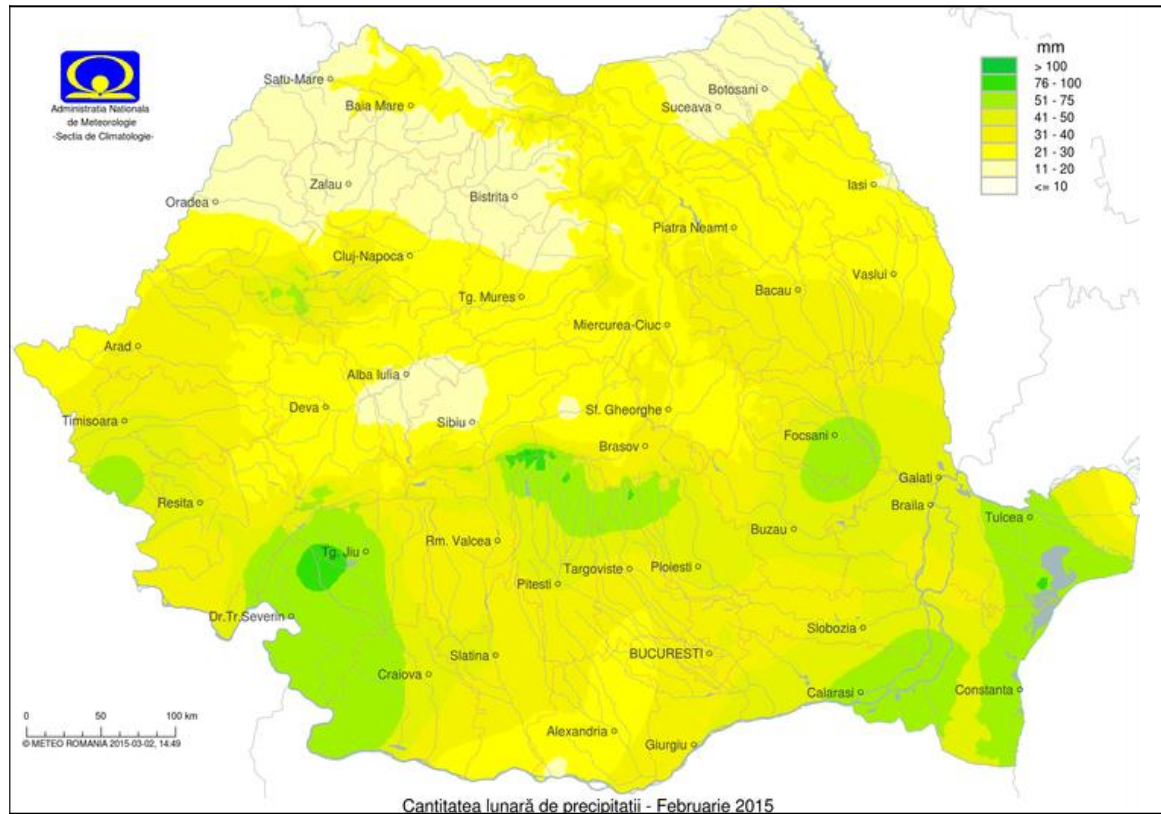
- media cantității lunare a fost de **83,25 mm**;
- cantitatea anuală a fost de **999,1 mm**;

❖ presiunea atmosferică:

- media anuală a fost de **996,60 mb** în condițiile:
 - unei minime lunare de **971,17 mb** în luna aprilie și a
 - unei maxime lunare **1021,80 mb** înregistrate în luna februarie;

Menționăm că în ultimii ani tipul de climă înclină spre excesiv continentală, verile prezentând zile foarte călduroase alternate cu zile cu temperaturi scăzute mult sub media anuală de până acum.

Figura 3.2.



Sursa: Administrația Națională de Meteorologie;

Vegetația

Tipul de vegetație caracteristic zonei este vegetație de dealuri joase cu altitudini ce nu depășesc 250 de m, fiind reprezentată de păduri de: stejar (*quercus robus*), gârniță (*quercus frainetto*), cer (*quercus cerris*), gorun (*quercus sesilliflora*), carpen și fag (*Carpinus betulus*, *Fagus sylvatica*), salcâm (*Robinia pseudacacia*), jugastru (*Acer campestre*) pajiști xeromezofile de silvostepă și vegetație de luncă reprezentată de pajiști de luncă, salcie și șleauri de luncă, stuf și trestie de baltă (*Phragmites australis*).

Zona forestieră ocupa în anul 1990, o suprafață de 1768,00 ha ceea ce reprezenta 28,96 % din totalul teritoriului administrativ al comunei Verguleasa. Vegetația forestieră (pădure de foioase) ocupa în anul 1990, o suprafață de 1768,00 ha ceea ce reprezenta 28,96 % din totalul teritoriului administrativ al comunei Verguleasa.

Fauna existentă – este reprezentată prin următoarele :

- ❖ mamifere : porc mistreț , căprior , iepuri , vulpi ,cerb ;
- ❖ păsări : găște și rațe sălbatice , fazani , iar în ultimii ani se remarcă prezența lebedelor și încă 13 specii de păsări protejate în

cadrul sitului *Natura 2000 Valea Oltului Inferior* (*Buhaiul de Baltă, Pasărea ogorului, Barza albă, Barza albă, Dumbrăveancă, Lebăda de iarnă, Egreta Mare, Stârc pitic, Sfrâncioc cu fruntea neagră, Pescăruș mic, Ferestras mic, Bătăuș, Ciocîntors*);

❖ pești : crap, caras, șalău, somn, boarca și porcușorul de nisip, ultimele două specii aparținând sitului *Natura 2000 Valea Oltului Inferior* etc. ;

Flora existentă – este spontană și variată reprezentată prin plante caracteristice de luncă, precum : balaur (plantă din rizomi), plante specifice de baltă : stuf, pipirig, stânjenei , nuferi, plante specifice zonei de deal : atât graminee (costrei, mohor) cât și arbuști ca măceș, porumbar , gherghinar și flora existentă, aparținând sitului *Natura 2000 Valea Oltului Inferior* (*Garofița de stepă, Piciorul cocoșului, Ghimpele, Laleaua Pestriță, Brândușa Galbenă, Stânjenele Galben, Sânișoara*) etc.

Rețeaua hidrografică

Este tributară râului Olt , respectiv bazinului hidrografic al acestuia , care adună apele provenite din precipitații și din izvoare .

Apele pârâurilor cât și apele pluviale curg în direcția NE-SV , care au un debit minim și în perioadele secetoase , fiind alimentate din izvoarele de la baza dealurilor . Din punct de vedere hidrogeologic perimetrul comunei Verguleasa este caracterizat de prezența a trei straturi freatice și anume:

- Stratul freatic superior, cantonat în nisipurile și pietrișurile teraselor vechi ale pleistocenului mediu și superior, interceptat la adâncimi cuprinse între 20 – 30 de m în terasele de pe interfluvii, sărac în apă, cu debit intermitent de circa 0,1-0,2 l/s, care seacă în perioadele secetoase și care nu poate constitui sursa de alimentare cu apă.
- Stratul freatic median, care afloră în nenumărate izvoare în partea inferioară a versanților văilor mai sus precizate, sau la baza acestora, în zona de îngemănare a versanților cu lunca. Acest strat este captat în puțurile sătești de exploatare și în cișmele situate de-a lungul drumurilor comunale care străbat localitățile. El este cantonat în pietrișurile Stratelor de Candești, care în această zonă afloră la baza versanților văilor, are debit continuu și **constituie sursa de apă potabilă.**
- Stratul freatic inferior, este cantonat în depozitele detritice (pietrișuri și nisipuri) din lunca Oltului, la adâncimi cuprinse între

2,50 – 4,00m, având debit mare, nu constituie sursa de apă potabilă, fiind poluat în zonele în care s-au dezvoltat sectoare zootehnice, și îndeplinind condițiile de potabilitate impuse de legislația în vigoare.

Principalele pârauri care traversează comuna sunt :

- Surdui - satul Dumitrești ;
- Gârla Poganu - satul Poganu ;
- Cungrea Mică - care străbate satele Căzănești , Cucuieți și Vînești;

Lacuri aflate pe teritoriul comunei

În zonă au fost create două baraje ale CHE Strejești și Drăgășani formându-se două lacuri de acumulare.

În prezent apele acestor lacuri se utilizează pentru producerea de energie electrică , preluarea undelor de viitură , sporadic pentru irigații și pescuit .

Solurile

Formarea și evoluția numeroaselor tipuri de soluri dezvoltate pe teritoriul județului Olt se datorează variabilității spațiale și temporare a factorilor pedogenetici naturali.

Acțiunea fiecărui factor pedogenetic nu este izolată ci, se combină cu a celorlalți, iar modul diferit de asociere locală sau regională explică diversitatea solurilor formate.

Pe teritoriul județului Olt se disting mai multe tipuri de soluri, grupate în următoarele clase: molisoluri, argiluvisoluri, spodosoluri, soluri neevoluate.

Solurile se caracterizează printr-un conținut ridicat de humus și mai mic de argilă, cu fertilitate ridicată. Solurile cernoziomuri 40%, aluvisol 9%, preluvosol 13%, vertisol 17%, planosol 1.4%, soloneturi, erodisoluri, psamosol, regosol. Solurile hidromorfe aparțin categoriei solurilor intrazonale și se caracterizează prin exces de umiditate datorat nivelului freatic ridicat. Dintre solurile neevoluate de remarcat sunt solurile aluviale din luncile văilor mari.

La nivelul comunei Verguleasa, din punct de vedere litologic distingem o stratificație uniformă, o coloană litologică medie a depozitelor interceptate, fiind caracterizată astfel :

- ✓ 0,00-0,800 m (uneori 0.90 m), sol vegetal-argilos ;
- ✓ 0,80-11,00 m (uneori 14,00- 15,00 m), depozitele argiloase cu variație mare a granulometriei, atât pe verticală cât și pe orizontală, cu treceri frecvente de la argile la argile nisipoase sau prăfoase, ușor macroporice, cu aspect loessoid de consistență plastic-consistente spre plastic-vartoase și cu compresibilitate medie spre ridicată în funcție de granulometrie și de umiditate;
- ✓ 11,00-16,00 m (uneori 17,00- 18,00 m), pietrișuri cu nisip și bolovăniș cu liant argilos prăfos în partea superioară în care are aspect compact fiind îndesat și mai nisipoase cu pietriș mărunț spre bază, cu îndesare medie și cu un slab potențial acvifer- doar câteva piștiri în treimea superioară a versanților ;
- ✓ 16,00- 30,00 m, (uneori 32,00- 36,00 m), depozite argiloase sub pietrișuri pe o grosime de 5- 6 m și nisipoase în adâncime (nisipuri argiloase, nisipuri prăfoase), cu intercalații lenticulare subțiri de pietriș mic mare, uscat ;
- ✓ 30,00- 36,00 m, pietrișurile și nisipurile Stratelor de Candești, cu potențial acvifer, și cu intercalații lenticulare argiloase de grosimi diferite, care au determinat apariția izvoarelor de la baza versanților până în lunca- se disting cel puțin două nivele de izvoare.

Tectonică și seismicitate

Din punct de vedere al intensității cutremurelor – scara MSK (SR – 11100 –93), teritoriul studiat aparține zonei de intensitate seismică ⁷₁–cu perioada medie de revenire de cca. 100 ani.

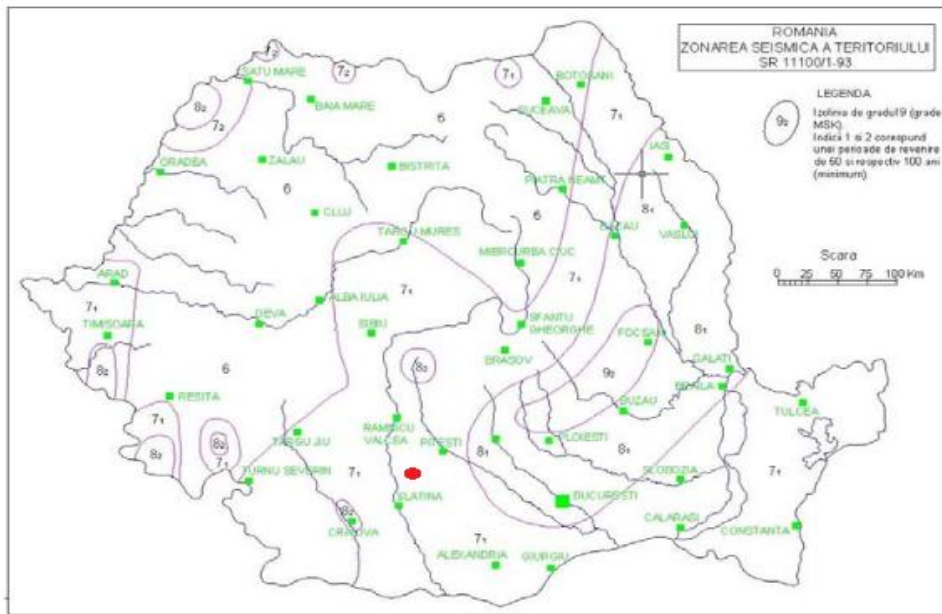


Figura 3.3.
Zonarea seismică a teritoriului României
„conform SR 11100/1-93,„Macrozonarea teritoriului României”

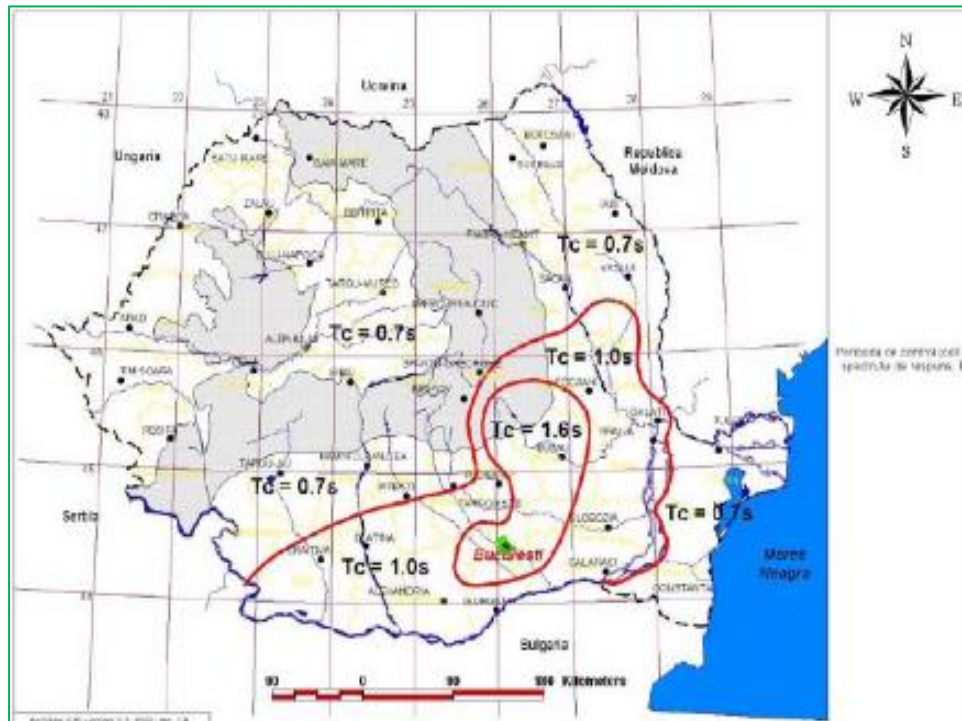


Figura 3.4.
Zonarea teritoriului României în termeni de perioada de control (colț), T_c , a
spectrului de răspuns, conform P100-1/2006 „Cod de proiectare seismică”

Zonarea teritoriului din punct de vedere al valorii perioadei de colț TC (conform Normativ P 100 –2006) evidențiază faptul că teritoriul studiat aparține zonei în care perioada de colț TC are valoarea 0,7 secunde, după cum reiese din figura 3.4. de mai sus și o valoare de vârf a accelerației de $ag = 0,20$ (Figura 3.5.).

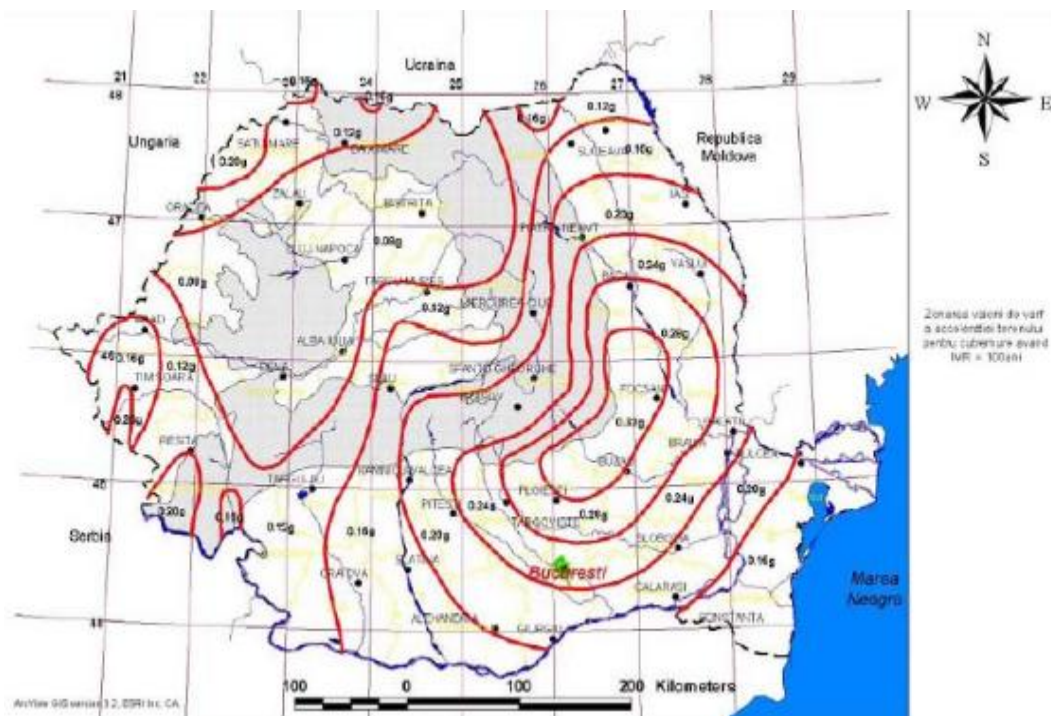


Figura 3.5.

Zonarea teritoriului României în termeni de valori de vârf ale accelerației terenului pentru proiectare ag pentru cutremure având intervalul mediu de recurență $IMR=100$ ani, conform P100-1/2006 „Cod de proiectare seismică”

Conform STAS 11100/1/93 – terenul se încadrează în zona cu gradul 7 de seismicitate. Încărcările date de zăpadă, conform Codului de Proiectare: Evaluarea acțiunii zăpezii asupra construcțiilor, indicativ CR 1-1-3/2005 având IMR 50 ani are valori de 2,0KN/mp.

Presiunea de referință a vântului conform Codului de Proiectare: Bazele proiectării și acțiunii asupra construcțiilor. Acțiunea vântului, indicativ NP 082/2004 pe interval de recurență de 50 ani este de 0,7 kPa.

Riscuri naturale

Cutremure

Din punct de vedere macroseismic, potrivit codului de proiectare seismic **P100/2006** în vigoare de la 01 ianuarie 2007 prin Ordinul **MTCT nr.1711/19.09.06**, comuna Verguleasa se încadrează într-o zonă de “hazard seismic” de valoare constantă, având $ag = 0,20 \text{ cm/s}^2$, valoare de vârf pentru accelerația terenului pentru proiectare, pentru un interval mediu de recurență (al magnitudinii), **IMR = 100 ANI și $T_c = 0.7 \text{ sec.}$** , valoarea pentru termenul perioadei de control al spectrului de răspuns.

Inundațiile

Aceste calamități naturale au fost înregistrate și se întâlnesc în următoarele zone ale localității Verguleasa:

DUMITREȘTI

- În amonte de tronsonul regularizat al canalului Surdui, pe zona delimitată de extinderea intravilanului;

POGANU

- În amonte de tronsonul regularizat al Văii Rânoaica, respectiv până la intersecția cu DN67B, de unde începe regularizarea;
- În zona sud-estică a satului Poganu, Vâlceaua lui Rus care se unește cu Valea Adâncă și se descarcă în Gârla Poganu, pe toată zona intravilanului DJ 703C;

CĂZĂNEȘTI

- Zona estică a satului care este traversată de la est la vest de Valea Stoichii, care se varsă în pârâul Cungrea Mică;

VÎNEȘTI

- Zona nordică a satului VÎNEȘTI, unde Vâlceaua Ursul Mare, traversează intravilanul de la est la vest, subtraversează DJ 703 D și se descarcă în pârâul Cungrea Mică;

Pentru combaterea fenomenului de inundare datorat ploilor abundente din perioadele de primăvară și toamnă se recomandă realizarea unor lucrări, cum ar fi construcția de piloni de susținere, gabioane, șanturi, ziduri de sprijin ș.a.

Alunecările, prăbușirile de teren

Pe raza localității Verguleasa s-au înregistrat alunecări de teren în anul 2005, cauzele principale fiind precipitațiile și acumulările de pe versanți; ca urmări ale acestor alunecări de teren au fost înregistrate pagube materiale, distrugerea a 75 de metri de drum sătesc din balast.

Pentru remedierea pagubelor produse s-au aplicat diferite măsuri, cum ar fi construcția de:

- Piloni de susținere;
- Gabioane;
- Șanțuri;
- Carosabil;
- Zid de sprijin;

Obiective industriale și zone periculoase

Pe teritoriul comunei Verguleasa nu funcționează unități industriale mari ci doar unități de creștere a animalelor și păsărilor, unități de prelucrare a lemnului și de cultivare a plantelor cerealiere care și-au rezolvat problemele de poluare odată cu obținerea avizului de funcționare.

Măsuri în zonele cu riscuri naturale

În baza observațiilor efectuate pe teren și a informațiilor oferite de administrația locală, în intravilanul comunei Verguleasa terenurile situate pe versanții dealurilor cu pantă mare spre firul văilor prezintă risc de alunecare de teren.

Ca măsuri, pentru prevenirea alunecărilor de teren din zonă, se pot adopta următoarele:

- Taluzarea versanților;
- Drenarea pânzelor de apă de pe versanți;
- Colectarea apelor de suprafață de pe versanți prin rigole impermeabile;
- Împădurirea versanților;
- Lucrări de susținere;

Pentru prevenirea inundațiilor sunt necesare următoarele lucrări:

- Regularizarea pâraurilor în cauză;
- Reabilitarea canalelor existente și mărirea capacității de evacuare a apelor pluviale;
- Reamenajarea torenților și asigurarea condițiilor optime de evacuare a apelor colectate până la emisar (pe zonele de intravilan secțiunile de scurgere se vor proteja cu pereu de beton- *Strat de piatră care căptușește un taluz, un șanț sau o suprafață înclinată de teren pentru a împiedica surparea pământului sau eroziunea lui de către ape*);
- Reabilitarea întregului sistem de rigole ce însoțesc drumurile din localități, astfel încât să se asigure o pantă continuă și o secțiune suficientă pentru colectarea și transportarea apei pluviale;
- Reabilitarea tuturor podețelor existente și efectuarea constantă a lucrărilor de întreținere a talvegului văilor.

Pentru construcțiile existente din intravilan și pentru construcțiile noi se vor respecta prescripțiile Normativului P.100/2006 privind măsurile suplimentare antiseismice datorate gradului 7 de seismicitate.

Măsurile suplimentare antiseismice, datorate gradului 7 de seismicitate detaliate în R.L.U. se vor realiza la proiectarea, execuția și exploatarea clădirilor.

4. PROFILUL SOCIO-ECONOMIC AL COMUNITĂȚII

4.1. Infrastructura localității

În accepția comună, termenul de “Infrastructură” acoperă o varietate de elemente ale bazei tehnico-materiale a localității, baze materiale care asigură bunul mers al societății moderne, elemente care se pot clasifica, fără pretenții de exhaustivitate, astfel: infrastructura de transport (terestru, rutier, feroviar), de utilitate publică (alimentare cu apă, canalizare, energie termică), energetică (energie electrică, alimentare cu gaz), de comunicații, socială, educațională, de protecția mediului.

4.1.1. Infrastructura de transport

Comuna Verguleasa face parte din cele 104 comune ale județului Olt, fiind situată în partea de nord-vest a județului la o distanță de 39 km față de municipiul Slatina , reședința județului Olt și la o distanță de 75 km față de municipiul Pitești de care este legată prin drumul național DN -67 B , având următoarele vecinătăți :

- Nord – comuna Vulturești ;
- Sud - comuna Teslui ;
- Est - comunele Cungrea și Oporelu ;
- Vest - râul Olt , orașul Drăgășani , județul Vâlcea ;

Principalele căi de comunicare ale comunei Verguleasa, sunt:

Drumuri comunale

- **DCL 1** – drum comunal care traversează satul Cucuieți de la vest la est și care realizează legătura între localitatea Verguleasa și comuna Oporelu.

Drumurile principale din comuna Verguleasa care asigură legătura cu localitățile vecine sunt :

- **DN-67 B** care străbate satul Dumitrești de la sud la nord și prin care se realizează legătura cu comuna VULTUREȘTI , satul Valea lui Alb, iar spre vest străbate satul Poganu facilitând legătura cu orașul Drăgășani ;
- **DJ 648 A** , străbate satul Dumitrești de la est către vest și realizează legătura cu orașul Drăgășani peste barajul CHE Drăgășani ;

- **DJ 703 C** care străbate satul Poganu, realizând legătura, la nord cu satul Oteștii de Jos;
- **DJ 703 D** care străbate satele Cucuieți , Căzănești , Vînești, realizând legătura la nord, cu comuna Cungrea și satul Ibănești ;
- **DJ 546** care străbate satele Poganu, Verguleasa, Valea Fetei, realizând legătura cu comuna Teslui , satul Deleni;

Comuna Verguleasa beneficiază de condiții bune de acces, teritoriul său administrativ având acces, atât direct cât și indirect la două drumuri naționale, respectiv DN67B Drăgășani-Pitești și DN65 Slatina-Pitești.

Cel mai apropiat oraș, este Municipiul Drăgășani, iar cea mai apropiată stație C.F.(comunicație feroviară) este gara Drăgășani.

Legătura cu județele învecinate se realizează astfel:

➤ ***Cu județul Dolj:***

- prin DJ546 până la Slatina, apoi DN65 prin Balș până la Craiova;
- prin DN67B până la Drăgășani, apoi DN64 până la Găneasa, urmând DN65 prin Balș până la Craiova;

➤ ***Cu județul Argeș:***

- pentru zona Nordică prin DN67B, respectiv prin comunele Vulturești, Dobroteasa, Leleasca, Făgețelu, apoi oraș Vedea.
- pentru zona sudică, prin DJ546 până la Slatina, apoi DN65 Jitaru, Colonești și județul Argeș.

➤ ***Cu județul Teleorman:***

- prin DJ546 până la Slatina, apoi DN65 până la Jitaru, urmează DJ703C Potcoava, DJ703 Icoana, Tufeni, județ Teleorman.

➤ ***Cu județul Vâlcea*** prin DN67B oraș Drăgășani.

Relația cu municipiul Slatina se face:

- direct prin DJ546;
- indirect prin DN67B prin Drăgășani, DN64 până la Găneasa și apoi DN65 până la Slatina.

Deși gradul de dotare cu căi de comunicație naționale și județene se situează la un nivel scăzut, situarea judicioasă a drumurilor naționale DN67B, județene DJ703C, DJ 703 D, DJ546 și DJ648A, a drumului DS Cucuieți – Oporelu precum și a drumurilor de exploatare pe teritoriul administrativ al comunei Verguleasa satisface necesarul de mobilitate spre rețeaua căilor de comunicație județene și naționale atât în cazul transporturilor de marfă, cât și în transportul de călători.

Starea acestor drumuri este în mare parte deplorabilă; în vederea asigurării unui acces mai rapid, a fluidizării traficului și a siguranței în circulație ***este necesară reabilitarea și modernizarea acestor drumuri.***

Celelalte drumuri județene, respectiv DJ703 C, DJ 703 D, DJ546 și DJ648A, necesită reabilitări diferite ca și complexitate, de la refacerea în

totalitate a stratului de uzură al carosabilului, la refacerea pe tronsoane mici și a stratului de rezistență, până la refacerea în totalitate a rigolelor pentru evacuarea apelor pluviale, inclusiv amenajarea descărcării lor în emisarii naturali. În *urgenta I*, se menționează în mod deosebit reabilitarea/modernizarea în totalitate a drumului principal care face legătura între localitatea de reședință Poganu și reședința de județ, respectiv DJ546. De asemenea ***este necesară reabilitarea celorlalte drumuri județene, drumuri comunale și sătești, concomitent cu refacerea tuturor podurilor și podețelor.***

Pentru asigurarea desfășurării în condiții optime a circulației pietonale și rutiere este necesară întreținerea continuă a sistemului rutier, fapt ce impune în *urgentă*, executarea rigolelor dalate pentru evacuarea apelor pluviale la toate căile de comunicație.

În toate localitățile aflate în componența comunei Verguleasa sistemul de captare și evacuare a apelor pluviale(poduri, podețe, șanțuri, rigole) fiind neîntreținut sau prost dimensionat, conduce la sporirea degradării părții carosabile a tuturor căilor de circulație.

Opinia privind starea drumurilor.

Rezultatele chestionarului adresat cetățenilor comunei Verguleasa, în scopul identificării priorităților de dezvoltare a infrastructurii de transport, au relevat că 48,42% dintre respondenți susțin că străzile din comună se află într-o stare foarte bună și bună și 51,58% dintre respondenți susțin că străzile se află într-o stare proastă și foarte proastă.

Circulația

Comuna Verguleasa, dispune în general de o rețea rutieră restrânsă, dar echilibrată, situație ce facilitează mobilitatea de transport a populației prin rețeaua de drumuri naționale, județene , comunale spre localitățile învecinate.

Drumul național DN67B, a fost refăcut în anii 2006 și 2007, în prezent starea lui tehnică permițând desfășurarea traficului rutier actual precum și cel prognozat în condiții optime de fluentă și siguranță.

Rețeaua de străzi rurale (principale sau secundare) are lungimea de 29,954 km, este parțial balastată (40%), dar în cea mai mare parte este din pământ (cca.60%). Acolo unde partea carosabilă este din pământ, în perioadele ploioase ale anului, circulația se desfășoară cu mare dificultate. Tot anevoios se circulă și pe străzile balastate, deoarece lipsesc rigolele, iar natura terenului nu permite infiltrarea apelor pluviale rapid, ci foarte lent, în timp, fapt ce conduce la distrugerea îmbrăcăminții balastate a străzilor.

Raportat la numărul localităților aflate în componența comunei Verguleasa, rețeaua de străzi rurale este restrânsă, dar acest fapt este impus și de relieful foarte frământat. Din rețeaua stradală rurală circa 20% din străzile rurale au frontul îngust, respectiv lățimea de cca. 4 m.

Drumurile sătești din comuna Verguleasa:

- ❖ Sat Dumitrești - 12021,1 m.
- ❖ Sat Poganu – 6505 m
- ❖ Sat Verguleasa – 3215 m.
- ❖ Sat Valea Fetei – 2131 m
- ❖ Sat Cucuieti – 4570 m
- ❖ Sat Căzănești – 4977 m.
- ❖ Sat Vînești – 135 m .

În vederea optimizării relațiilor în teritoriu, pentru fluidizarea traficului și pentru asigurarea condițiilor optime de viață în mediul rural, în concordanță cu PATJ OLT(Planul de amenajare a teritoriului județean OLT), pentru comuna Verguleasa sunt prevăzute următoarele lucrări:

- ✓ reabilitarea tuturor drumurilor asfaltate și betonate existente, cu excepția drumului DN67B, care a fost modernizat mai recent;
- ✓ modernizarea tuturor străzilor principale și secundare din localitățile componente comunei Verguleasa.

Cu privire la circulația interioară din comuna Verguleasa, există următoarele propuneri:

- ❖ modernizarea drumurilor județene: DJ703C, DJ703D, DJ546, DJ 648A ;
- ❖ modernizarea tuturor străzilor rurale;
- ❖ regularizarea cursurilor de apă ale căror vaduri sunt utilizate în comun cu căile de circulație;
- ❖ rezolvarea disfuncționalităților în circulație pe căile rutiere existente;
- ❖ dezvoltarea rețelei stradale și în zonele de extindere a intravilanului;

Siguranța circulației

Pe traseul drumurilor ce traversează localitățile comunei Verguleasa, s-au prevăzut indicatoare rutiere cu rol de avertizare, orientare, dirijare și interdicție, astfel încât să se prevină utilizatorii asupra pericolelor potențiale, cât și a informării și dirijării lor către destinația dorită. Amplasarea indicatoarelor de circulație va respecta condițiile impuse de serviciul circulației din cadrul Administrației de Drumuri.

Realizarea în zona drumului public a oricărei construcții sau instalații în orice scop se face cu respectarea legislației în vigoare privind

amplasarea și autorizarea executării construcțiilor și numai cu acordul prealabil al administratorului drumului.

Noile construcții se vor amplasa la aliniamentul construcțiilor existente.

Prin amplasare și funcționare noile construcții nu trebuie să afecteze buna desfășurare a circulației pe drumurile publice în condiții optime de fluentă și siguranță. Accesul carosabil și pietonal la aceste construcții va fi amenajat corespunzător, conform normelor în vigoare.

În zona drumului public este interzisă amplasarea de construcții, panouri publicitare sau instalații, care nu aparțin drumului public și care periclitează siguranța circulației.

O importanță deosebită pentru modernizarea comunei Verguleasa și ridicarea gradului de civilizație o reprezintă legătura rutieră, care trebuie să se desfășoare în condiții cât mai sigure pe orice vreme, să asigure un grad cât mai mic de poluare. Praful provocat de autovehiculele ce se deplasează pe drumurile neamenajate este cu mult mai nociv decât cantitatea de gaze de eșapament a autovehiculelor, care se deplasează pe drumul public din intravilanul comunei Verguleasa.

Colectarea și evacuarea apelor din zona drumurilor, execuția de podețe și reabilitarea celor existente, este o cerință de bază pentru viabilitatea căilor de comunicații din comună.

În acest sens, se impune realizarea următoarelor lucrări:

- reabilitarea tuturor lucrărilor de regularizare a cursurilor de apă existente, inclusiv canalele Surdui și Rânoaica.
- întreținerea constantă a canalelor de scurgere existente;
- executarea rigolelor la toate drumurile existente;
- curățarea periodică a tuturor depunerilor din zonele podurilor și podețelor, atât din intravilan cât și din extravilan până la descărcarea apelor în emisar;
- modernizarea tuturor căilor de acces cu îmbrăcămînți rutiere rezistente;
- modernizarea intersecțiilor și rezolvarea punctelor conflictuale aflate pe traseul acestor drumuri;
- înființarea parcajelor în zonele polarizatoare de trafic.

4.1.2. Infrastructura de utilitate publică

Alimentare cu apă

La nivelul comunei Verguleasa, nu există un sistem centralizat de alimentare cu apă și canalizare .

Locuitorii comunei Verguleasa folosesc pentru nevoile gospodărești ca apă potabilă, apa freatică din primul strat acvifer, care în unele zone afloră la suprafață ca izvoare de coastă. Acest strat acvifer, se alimentează prin infiltrarea precipitațiilor și prin drenarea straturilor acvifere din terasa superioară. Datorită încărcării biologice și chimice foarte mari, acest strat nu poate fi luat în considerare ca *sursă de apă potabilă pentru comunitate*.

Disfuncționalitatea, este constituită de lipsa acestui sistem centralizat de alimentare cu apă, fapt care conduce la un nivel de civilizație scăzut prin asigurarea precară a condițiilor de viață, precum și lipsa condițiilor sociale favorabile dezvoltării interesului oamenilor de afaceri. În ultimii ani nu au fost semnalate cazuri de poluare accidentală a apei . Cel mai mare pericol de poluare a apei din pânza freatică o constituie depozitarea necontrolată a deșeurilor menajere cât și folosirea nerațională a îngrășămintelor chimice .

Prin Hotărârea Consiliului Local nr. 14/31.08.2012 s-a aprobat Studiul de fezabilitate pentru obiectivul „ ALIMENTARE CU APĂ” , în comuna Verguleasa , județul Olt , cât și indicatorii tehnico –economici, la această dată fiind realizată în procent de 50%.

Sursa de apă

Sursa de apă a comunei Verguleasa se găsește în stratul freatic median, care afloră în nenumărate izvoare în partea inferioară a versanților văilor sau la baza acestora, în zona de îngemănare a versanților cu lunca. Acest strat este captat în puțurile sătești de exploatare și în cișmele situate de-a lungul drumurilor comunale care străbat localitățile. Acesta este cantonat în pietrișurile Stratelor de Candești, care în această zonă afloră la baza versanților văilor, are debit continuu **și constituie sursa de apă potabilă a comunei**.

Canalizare

În prezent, pentru evacuarea apei uzate menajere, toți locuitorii comunei Verguleasa folosesc terenurile gospodăriilor proprii sau cursurile văilor din apropiere, iar pentru necesitățile fiziologice utilizează latrine de tip uscat, executate ca puțuri absorbante.

Disfuncționalitatea este constituită de lipsa unui sistem centralizat de canalizare menajeră, fapt care conduce la un nivel de civilizație scăzut prin asigurarea precară a condițiilor de viață, poluarea mediului prin

infestarea apelor de suprafață și al primului strat al pânzei freatice, riscul apariției epidemiilor precum și a altor boli în rândul locuitorilor.

Prin **HCL nr. 47/18.09.2014**, s-a aprobat Studiul de Fezabilitate și Indicatorii Tehnico-Economici pentru proiectul “Înființare rețea de canalizare și stație de epurare” în comuna Verguleasa, județul Olt, proiectul fiind cuprins în lista de investiții a MDRAP, aflându-se în stadiul de elaborare a Proiectului Tehnic (PT).

Alimentare cu energie termică

Locuințele comunei Verguleasa se încălzesc cu sobe pe combustibil solid, respectiv, lemne și cărbuni. Fiind amplasată într-o zonă cu păduri, acest subiect nu prezintă disfuncționalități.

4.1.3. Infrastructura energetică

Alimentare cu energie electrică

Comuna Verguleasa este racordată la sistemul energetic național prin intermediul liniilor electrice aeriene, care trec pe teritoriul administrativ și nu afectează intravilanul localităților. Distribuția energiei electrice de joasă tensiune (0,4 KV) se realizează cu ajutorul rețelelor aeriene, care sunt deservite printr-o serie de posturi de transformare de mică capacitate, posturi tip aeriene.

Sistemul energetic din localitățile aflate în componența comunei Verguleasa, nu a fost reabilitat după 1990, la acea dată având rețeaua de distribuție executată pe stâlpi de beton. În paralel cu rețelele de distribuție se găsesc conductoarele pentru iluminatul public, care este în aceeași situație și la care parțial lipsesc corpurile de iluminat.

Disfuncționalitățile referitoare la sistemul energetic constau în întreruperi dese ale furnizării curentului electric și căderi de tensiune frecvente care pot conduce la distrugerea aparatelor electrice casnice/industriale, fapt care justifică ***necesitatea reabilitării întregii rețele electrice*** de pe teritoriul administrativ al comunei Verguleasa, ***reabilitarea tuturor posturilor de transformare aferente consumatorilor casnici și completarea cu posturi de transformare acolo unde s-a extins intravilanul localităților, precum și completarea cu corpuri de iluminat a rețelei de iluminat stradal existentă.***

Propunerile aferente alimentării cu energie electrică a comunei Verguleasa, constau în:

- ❖ reabilitarea rețelei de distribuție a energiei electrice în toate localitățile comunei;

- ❖ extinderea rețelei existente pe toate zonele cuprinse în extinderea intravilanului;
- ❖ executarea unor posturi de transformare independente de ceilalți consumatori din localitate, atât pentru sistemele de alimentare cu apă, cât și pentru stațiile de epurare;
- ❖ modernizarea iluminatului public în toate localitățile comunei;
- ❖ reabilitarea tuturor posturilor de transformare.

Alimentare cu gaze naturale

Locuitorii comunei Verguleasa nu beneficiază de alimentare cu gaze naturale în sistem centralizat. Pentru încălzirea locuințelor se utilizează sobe cu combustibili solizi, iar pentru prepararea hranei se utilizează sobe de gătit cu combustibili solizi sau aragazuri cu gaz metan, gazul metan fiind livrat îmbuteliat. În comunele învecinate există parțial, sisteme de distribuție a gazelor naturale.

Având în vedere că afectarea domeniului forestier este direct răspunzătoare de modificările mediului ambiant și că în ultimii 20 ani au fost distruse mari suprafețe forestiere, foarte greu de recuperat datorită dezvoltării lente a vegetației forestiere, inexistența unui sistem de distribuție a gazelor naturale și în comuna Verguleasa constituie o disfuncționalitate importantă.

În vederea îmbunătățirii condițiilor de viață, se va urmări introducerea alimentării cu gaze în toate localitățile componente comunei Verguleasa, în prima etapă asigurându-se cel puțin combustibilul pentru prepararea hranei.

Prin **HCL nr.39/19.06.2014**, s-a aprobat Studiul de Fezabilitate și Indicatorii Tehnico-Economici pentru Proiectul “*Înființare rețea de alimentare cu gaze*”, în comuna Verguleasa, județul Olt, proiectul fiind în avizare la A.N.R.E.

4.1.4. Infrastructura de telecomunicații

Telefonie

În prezent, în comuna Verguleasa pentru rezolvarea problemei telefoniei a fost montată o centrală telefonică automată în curtea primăriei. Solicitățile multiple au condus la extinderea ei cu încă un dulap, astfel încât în prezent este acoperit tot necesarul la nivel de comună. De asemenea rețeaua telefonică, este în stare bună, deoarece în

anul 2005, s-a realizat modernizarea sistemului prin înlocuirea conductorilor și montarea lor subterană.

În vederea satisfacerii necesităților de comunicații a tuturor locuitorilor, este necesară mărirea capacităților centralelor digitale existente, în prezent existând 4 operatori de telefonie fixă și mobilă.

Televiziune prin cablu

În prezent toate localitățile componente comunei Verguleasa, beneficiază de televiziune prin cablu, cu excepția unor străzi periferice, având un singur furnizor de cablu TV.

Disfuncționalitățile în acest domeniu constau în neracordarea tuturor consumatorilor de pe străzile marginale. Propunerea de organizare urbanistică se referă cert la extinderea rețelei de televiziune prin cablu și în zonele periferice și în zonele de extindere a intravilanului.

4.2. Managementul unui mediu sustenabil

4.2.1. Managementul deșeurilor

Depozitarea reziduurilor menajere provenite din gospodăriile populației se face în prezent, aleatoriu, nefiind amenajată nicio platformă de depozitare a deșeurilor menajere.

În comuna Verguleasa s-a realizat proiectul “*Sistem de colectare selectivă a deșeurilor*”, comun pentru toate localitățile din județul Olt, prin programul **OLT-ECO**. Prin acest proiect, s-a impus asocierea localităților urbane și rurale din județul Olt în vederea derulării în comun a proiectului „Sistem de management integrat al deșeurilor în județul Olt”, proiect cu impact asupra mediului și implicit a sănătății populației.

“**Asociația de Dezvoltare Intercomunitară „OLT-ECO”**”, a fost constituită în scopul înființării, organizării, reglementării, finanțării, exploatării, monitorizării și gestionării în comun a serviciilor publice comunitare de salubritate a localităților din județul OLT și pentru exercitarea competențelor autorităților administrației publice locale în acest domeniu. Interesul comun ce stă la baza constituirii Asociației este interesul general al locuitorilor de pe raza unităților administrativ-teritoriale membre pentru îmbunătățirea calității Serviciului, în condițiile unor tarife și/sau taxe care să respecte limitele de suportabilitate ale populației și principiul ***poluatorul plătește***, atingerea și respectarea standardelor europene privind protecția mediului înconjurător, precum și

creșterea capacității de atragere a fondurilor pentru finanțarea investițiilor necesare în infrastructura tehnico-edilitară aferentă Serviciului.⁴

Prin acest proiect s-a urmărit rezolvarea problemelor legate de colectarea selectivă a deșeurilor, iar prin punctul de sortare-valorificare propus, deșeurile urmau a fi balotate și vândute de către agenții economici reciclatori. În niciuna dintre localitățile componente, nu există niciun puț sec, necesar depozitării cadavrelor animaliere, puț care să fie amenajat corespunzător, în conformitate cu normele sanitar-veterinare în vigoare.

În ceea ce privește lipsurile comunei, acestea sunt direct legate de necesitatea existenței a trei elemente de gospodărie comunală și anume:

- puncte de colectare selectivă a deșeurilor menajere, amplasate izolat față de gospodăriile individuale, adevărate puncte de tranzit dotate cu platforme special amenajate pentru asigurarea transportării deșeurilor spre stațiile de sortare-valorificare;
- clădiri frigorifice, amenajate conform normelor sanitare în vigoare pentru depozitarea cadavrelor animaliere până la preluarea lor de către o firmă specializată în domeniu;
- serviciu de colectare a deșeurilor menajere;

În vederea colectării și depozitării cadavrelor animaliere, până la preluarea lor de către o firmă specializată în domeniu, s-a propus realizarea unei clădiri de salubritate, care să aibă obligatoriu cameră frigorifică.

Unitățile zootehnice noi sau reabilitate, vor fi prevăzute obligatoriu cu camere frigorifice pentru păstrarea cadavrelor până la ridicarea lor de către firmele specializate.

În prezent, serviciul de colectare a deșeurilor menajere este atribuit SC URBAN SA Râmnicu Vâlcea, firmă răspunzătoare de colectarea săptămânală a deșeurilor de pe raza comunei Verguleasa.

Cimitire

Comuna Verguleasa are un singur cimitir public, restul aflându-se în administrația preoților parohi din celelalte sate, aflate în componența comunei Verguleasa.

Disfuncționalitatea constă în:

- necesitatea extinderii cimitirelor și introducerii lor în intravilanul propus;
- sistematizarea cimitirelor;
- distanța prea mică între incinta cimitirelor și gospodăriile populației.

⁴ Hotărârea Consiliului local nr.45 /30.03.2006 privind aprobarea asocierii Consiliului local al municipiului Caracal cu Consiliului Județean Olt și Consiliile Locale ale municipiilor, orașelor și comunelor din județul Olt pentru promovarea proiectului „Sistem de management integrat al deșeurilor în județul Olt” în vederea finanțării din Fondul European de Dezvoltare Regională;

4.2.2. Gospodărirea apelor

Până în anul 1990, în zona comunei Verguleasa au fost create și utilizate două baraje cu lacurile de acumulare aferente pe cursul râului Olt, respectiv Drăgășani și Strejești, în vederea acoperirii consumului de vârf, cu energie electrică produsă în hidrocentrale, a prevenirii inundațiilor, precum și a satisfacerii necesarului de apă pentru irigații.

În prezent, apele acestor lacuri sunt utilizate constant pentru producerea energiei electrice, preluarea undelor de viitură, sporadic pentru irigații și mai mult pentru agrement.

Disfuncționalitatea, în cazul lacurilor antropice Drăgășani și Strejești constă în limitarea lucrărilor de întreținere, uneori până la lipsa totală, atât pe cursul Oltului cât și pe zona de protecție, corespunzătoare lucrărilor hidrotehnice. În ultimii ani s-a remarcat caracterul torențial al apelor pluviale, coroborat cu secțiunea și panta insuficiente unei evacuări normale a apelor pluviale. Datorită lipsei lucrărilor de întreținere, atât văile mici cât și pâraurile, produc inundații pe zonele riverane, afectând gospodăriile și drumurile, ceea ce constituie principala dificultate.

Pentru ca în perioada de precipitații maxime, să nu fie afectate locuințele din zonele inundabile, sunt necesare:

- executarea lucrărilor clasice de regularizare a cursurilor de apă existente cu capacitate de transport insuficientă;
- executarea lucrărilor de întreținere a talvegului văilor(la toate podurile și podețele) astfel încât să fie posibilă evacuarea în condiții optime a întregii viituri;
- reabilitarea tuturor canalelor colectoare pluviale până la emisar;
- taluzarea(construirea de pante), lucrări de susținere și împădurirea versanților;

Pentru exploatarea lacurilor antropice existente, pentru producerea energiei electrice, piscicultură, pescuit sportiv și/sau agrement, s-au făcut următoarele propuneri:

- dragarea lacurilor;
- reabilitarea descărcătoarelor de suprafață aferente barajelor;
- reabilitarea tuturor taluzelor(pantelor);
- reabilitarea paramentului amonte și a paramentului aval al fiecărui baraj, numai după expertizarea barajului, făcută de un specialist hidrotehnic autorizat.

Obligația administrației locale este aceea de a nu afecta în niciun fel zona de protecție a acestor lacuri; de aceea nu este permisă construcția niciunei clădiri civile și nici depozitarea deșeurilor menajere sau animale, fără avizul forului de specialitate.

4.2.3. Protecția mediului

Mediul înconjurător este format atât din elemente naturale cât și din cele provenite ca urmare a desfășurării activităților umane. Este caracterizat de o multitudine de atribute precum și de relațiile complexe dintre acestea, definite ca impacturi.

Deoarece comuna Verguleasa nu are pe teritoriul ei obiective industriale poluatoare și se află la distanțe apreciabile de zonele urbane, respectiv Drăgășani, Pitești, Slatina, problemele de mediu sunt minore. Cu toate acestea ele există. În domeniul protecției mediului vor trebui desfășurate activități susținute de mediatizare, informare și educare a locuitorilor comunei Verguleasa, cu privire la drepturile și obligațiile acestora față de protejarea și reabilitarea mediului.

Aerul

Având în vedere că pe teritoriul comunei nu sunt activități industriale poluante, singurele surse de poluare a aerului rămân: circulația auto, arderea lemnului pentru gătit și încălzit de unde rezultă: particule, oxizi de sulf, monoxid de carbon, hidrocarburi, oxizi de azot, aldehide și cetone. În anul 2009, ponderea tipurilor de combustibil utilizați la încălzirea rezidențială era reprezentată de lemn, în procent de 100 % combustibil solid, iar pentru prepararea hranei, gaz lichefiat GPL în procent de 80% .

O altă sursă importantă de poluare a aerului, pe lângă cele două menționate mai sus, o reprezintă depozitarea necontrolată a deșeurilor menajere. Pentru a reduce pe cât posibil poluarea aerului, în cadrul planului urbanistic general al comunei Verguleasa s-a propus:

- ✓ diminuarea până la eliminare a surselor de poluare majoră;
- ✓ depozitarea controlată a deșeurilor menajere;

Apa

Pentru protecția apei, se consideră prioritară realizarea sistemelor centralizate de alimentare cu apă, luându-se în considerare existența latrinelor care funcționează ca puțuri absorbante. Concomitent cu rezolvarea problemei apei potabile, este necesară realizarea și a sistemelor de canalizare menajeră.

Solul. Impactul activităților din sectorul agricol asupra solului

Parte integrantă din mediu, solul contribuie prin activitatea naturală și antropică desfășurată la nivelul lui, la menținerea stării de sănătate a tuturor organismelor vii și a relațiilor stabilite de acestea cu mediul.

Agricultura, alături de industrie, poate deveni una dintre sursele importante de agenți poluanți cu impact negativ asupra calității mediului ambiant prin degradarea sau chiar distrugerea lor. Agricultura contribuie la poluarea mediului natural prin utilizarea volumului mare de îngrășăminte chimice și pesticide. Poluarea solului este determinată de sistemul exploatărilor agricole, de pășunatul intensiv.

Exploatarea nerațională a pământului și chiar irigațiile, atunci când sunt efectuate incorect sau exagerat, pot să ducă la degradarea solului și la pierderea unor suprafețe din circuitul agricol. La nivelul localităților mici, atunci când acestea nu au pe teritoriul lor surse industriale de poluare, (cum este și cazul comunei Verguleasa) sau când nu se află sub influența unor surse urbane, problemele de mediu sunt de mică amploare.

În comuna Verguleasa, disfuncționalitățile legate de poluarea mediului natural și construit corespund de fapt disfuncționalităților din domeniul gospodăriei comunale și al gospodăririi apelor. Disfuncționalitatea majoră legată de poluarea solului, aerului și apei este rezultatul lipsei unei rețele de canalizare, amplasării aleatorii a deșeurilor menajere precum și a lipsei puțurilor seci. În consecință, mediul trebuie îmbunătățit cu acele echipamente care păstrează sau îmbunătățesc condițiile naturale.

În ceea ce privește protecția mediului, prioritățile în intervenție sunt:

- eliminarea excesului de umiditate independent (regularizări) sau concomitent cu lucrări de stabilizare a versanților unde este cazul;
- executarea lucrărilor de recalibrare a secțiunilor de scurgere a apelor din interiorul teritoriului intravilan, precum și a celor din extravilan care pot afecta teritoriul intravilanului;
- rezolvarea tuturor deficiențelor din zonele de intersecție ale apelor cu căile de comunicație;
- amenajarea torenților și realizarea unor canale de coastă care să conducă în condiții optime apele pluviale pe trasee certe până la descărcarea lor într-un emisar;
- realizarea la timp a lucrărilor de întreținere a luciurilor și a cursurilor de apă;

- realizarea sistemelor centralizate de alimentare cu apă și de canalizare pentru apele uzate menajere;
- amplasarea punctelor de colectare pentru tranzit al deșeurilor menajere și exploatarea lor în sistem ecologic;
- înființarea unui serviciu de salubritate;
- construirea unei clădiri frigorifice pentru depozitarea cadavrelor animaliere până la prelucrarea lor de către o firmă autorizată în domeniu;
- realizarea perdelelor de protecție sanitară între cimitire și zona locuințelor.

4.3. Mediul social

Accesul la servicii sociale de calitate, de sănătate, la locuințe și educație rămâne în continuare defectuos, atât din cauza infrastructurii insuficient dezvoltate, a lipsei de resurse umane calificate în diferite domenii de specialitate, cât și din cauza accesului inegal la aceste servicii (diferențe între urban – rural, disparități regionale importante).

Sărăcia și izolarea sunt adeseori cauzele unui acces limitat sau inexistent la serviciile medicale sau de educație.

Infrastructura socială la nivelul comunităților locale furnizează servicii de asistență socială primară. Totuși, problemele sociale din comunități sunt mult mai complexe.

Instituția care se ocupă de gestionarea mediului social din Județul Olt și implicit comuna Verguleasa, este ***Direcția Generală de Asistență Socială și Protecția Copilului***, județul Olt, având cel mai apropiat sediu la Slatina și deținând mai multe centre atât pentru adulți cât și pentru copii, ca de exemplu:

- Complex de servicii “ Sf.Ștefan”
- Complex de servicii “Amicii”
- Complex de servicii Slatina
- Centru maternal “Adelina”
- Casele de tip familial “Luminița”
- Casele de tip familial “Mugurel”
- Casele de tip familial “Sf.Andrei”
- Casele de tip familial “Sf.Valentin”
- Complex de Servicii persoane adulte Slatina
- Complex Servicii persoane vârstnice

Aceste centre au rolul de a ajuta persoanele defavorizate, fie ca este vorba despre copii, mame singure, persoane vârstnice, persoane cu handicap etc.

Serviciile oferite de către aceste centre cuprind printre altele:

- primire și găzduire temporară;
- asistență medicală și îngrijire;
- suport emoțional și după caz, consiliere psihologică;
- educare;
- reintegrare familială și comunitară;
- consiliere socială;
- informare;
- consiliere psihologică pentru copil și familie;
- linie telefonică de urgență;
- consiliere juridică.

Structura socială a populației din județul Olt și implicit din comuna Verguleasa se împarte în: muncitori, țărani, intelectuali și oameni de afaceri, iar în ceea ce privește nivelul de cultură, acesta se împarte în cultură generală, civică și politică.

Potrivit Strategiei serviciilor sociale, de câțiva ani a părut un nou concept, acela de „**centre multifuncționale sociale**” care furnizează servicii integrate la nivel local. Acestea furnizează diferite categorii de servicii (medicale, de consiliere, orientare pe piața muncii, work-shop-uri, etc.), adresându-se grupurilor sociale defavorizate.

Un astfel de centru s-a înființat și în comuna Verguleasa, centru ce are ca scop reducerea inegalităților locale, regionale și naționale și promovarea incluziunii sociale a copiilor și tinerilor rromi.

Resursele de muncă și populația ocupată

Resursele de muncă reprezintă acea categorie de populație care dispune de ansamblul capacităților fizice și intelectuale, care îi permit să desfășoare o muncă utilă în una din activitățile economiei naționale.

Resursele de muncă sunt constituite din persoanele cu vârste cuprinse între 16-62 ani la bărbați și 16-57 ani la femei; în comuna Verguleasa la nivelul anului **2014** această populație număra **1608** persoane, ceea ce reprezenta **51,23 %** din populația comunei; valoare care se apropie de media pe județ, înregistrată în anul 2013, respectiv **60,9%**.

Populația activă din comuna Verguleasa, în anul 2013 era de **1488 persoane**.

Populația activă ocupată cuprinde toate persoanele care au o ocupație aducătoare de venit, pe care o exercită în mod obișnuit în una din activitățile economiei naționale. Categoriile de persoane incluse sunt:

- salariații din sectorul public, mixt, privat, agricol, obștesc;
- patroni;
- lucratori pe cont propriu;
- lucratori familiari neremunerați;

La aceeași dată, din populația declarată activă, respectiv **1488** locuitori, **976** de locuitori reprezentau populația activă ocupată.

Structura populației active ocupate pe principalele ramuri de activitate, la nivelul anului 2014 se prezenta astfel:

Tabelul 3

Nr. Crt	Populația activă ocupată din care:	Număr persoane
1	Agricultură	780
2	Meseriași	61
3	Industrie	5
4	Construcții	28
5	Învățământ	8
6	Comerț	11
7	Administrație publică	32
8	Transport	41
9	Sănătate	5
10	Poștă	3
11	Finanțe bănci, Asigurări	2
Total persoane		976

Din **populația inactivă**, numărul pensionarilor structurați pe tipul de pensii este următoarea:

- beneficiază de pensii de stat și pensii CAP – **392** persoane;
- beneficiază de pensii speciale:
-**79** persoane cu handicap;

Situația șomerilor din comuna Verguleasa pe ultimii trei ani, se prezintă astfel:

Tabelul 4

Someri înregistrați la sfârșitul lunii în comuna Verguleasa					
Sexe	Județe	Localități	Perioade		
			Luna decembrie 2012	Luna decembrie 2013	Luna decembrie 2014
			UM: Numar persoane		
			Număr persoane	Număr persoane	Număr persoane
Masculin	Olt	129816 VERGULEASA	39	66	71
Feminin	Olt	129816 VERGULEASA	24	46	49

Sursa: Institutul Național de Statistică

Disfuncționalitățile privind evoluția și structura populației, precum și modul de ocupare a resurselor de muncă constau în:

- scăderea constantă a numărului de locuitori justificată de condițiile socio-economice care conduc la spor natural negativ și la migrarea tinerilor spre mediul urban intern sau extern;
- insuficienta dezvoltare socială și economică a comunei care să conducă la ridicarea nivelului de trai, la asigurarea condițiilor de viață în mediul rural identice sau foarte apropiate de mediul urban;
- neutilizarea la capacitate a forței de muncă tânără și foarte tânără existentă în comună;
- nefructificarea forței de muncă de sex feminin, care domină în comună;
- diferența de instruire intelectuală a tineretului din mediul rural, față de cel din mediul urban.

4.4. Educație

Tipul unităților de învățământ existente în comuna Verguleasa sunt : preșcolar, primar și gimnazial.

Zonele în care sunt amplasate aceste unități școlare sunt :

- satul Dumitrești cu o unitate de învățământ preșcolar , respectiv grădinița ;
- satul Poganu având următoarele unități de învățământ : preșcolar (grădiniță), primar și gimnazial ;
- satul Verguleasa cu o unitate de învățământ preșcolar;
- satul Cucuieți cu o unitate de învățământ preșcolar ;

- satul Căzănești cu o unitate de învățământ primar ;

Numărul total de unități din comuna Verguleasa:

- 5 unitati de învățământ active;

- 2 unități de învățământ în conservare.

➤ Procentul preșcolarilor/elevilor necuprinși de pe raza localității, pe nivel - 0%

➤ Numărul total de cadre didactice, pe nivel de instruire se prezinta astfel :

- preșcolar -4 educatori;

- primar -6 învățători , gimnazial 10 profesori;

Cadre didactice navetiste(preșcolar, gimnazial, primar)-19 cadre didactice

➤ Procentul elevilor care urmează nivelul superior de educație -100% .

Școala Generală Poganu funcționează actualmente în două corpuri de clădire, putând aminti din istoricul ei faptul că a fost prima școală construită după Marea Unire din 1918, respectiv în anul 1922 în urma reformei învățământului.

Această școală a fost reconstruită în 1971, deoarece nu mai făcea față creșterii numărului de elevi și a funcționat până la jumătatea deceniului IX ca Școala cu clasele I-X. Este o școală solidă, din cărămidă, modernă, dar care se pretează foarte bine pentru modernizări cu investiții minime, ce vor crește și îmbunătăți în mod sigur nivelul educațional atât al elevilor cât și al membrilor comunității. Are 10 săli mari de clasă, precum și un pod mare și spațios.

Corpul de clădire cărui i s-a mai adăugat (separat: Corpul A+corpul B) în anul 1971 încă o parte, are actualmente 12 săli de clasă, un secretariat, direcțiune, cancelarie și alte încăperi cu diferite utilități.

Școala Poganu este dotată cu centrală termică, beneficiază de apă curentă, ambele corpuri sunt modernizate complet (izolație exterioară; învelitoare tablă înlocuită; parchet laminat; lambriuri; sală de sport modernă, corpuri sanitare); geamuri de tip termopan. Tot în cadrul școlii Poganu se regăsesc:

➤ laborator informatică(modul de 15 calculatoare+1server).

➤ Centru de documentare și informare(CDI) proiect demarat în anul 2007 și inaugurat în anul 2008;

➤ Acces la internet;

➤ laborator istorie-geografie;

➤ laborator fizică/chimie-biologie;

➤ laborator limba și literatura română;

➤ laborator matematică;

➤ laborator fizică-chimie;

La **școala cu clasele I-IV Căzănești**, dotările sunt identice cu excepția centralei termice și a spațiului CDI.

Disfuncționalitățile constau în:

-Cucuieti – grădiniță dotată cu apă curentă și toalete, având însă nevoie de centrală termică proprie;

-Dumitrești și Verguleasa - lipsa dotărilor minime, apă curentă, toalete, respectiv, centrală termică;

Accesul elevilor ce locuiesc la distanță de câțiva kilometri de unitatea de învățământ, respectiv Școala cu clasele I-VIII Poganu se realizează gratuit, cu ajutorul celor două microbuze, ce aparțin autorității publice locale.

Infrastructura educațională

Tabelul 5

Populația școlară pe niveluri de educație în comuna Verguleasa, Județul Olt						
Niveluri de instruire	Judete	Localitati	Ani			
			Anul 2010	Anul 2011	Anul 2012	Anul 2013
			UM: Numar persoane			
			Numar persoane	Numar persoane	Numar persoane	Numar persoane
Copii inscriși in gradinite	Olt	129816 VERGULEASA	118	103	66	67
Elevi inscriși in invatamantul primar si gimnazial (inclusiv invatamantul special)	Olt	129816 VERGULEASA	188	174	196	197

© 1998 - 2015 INSTITUTUL NAȚIONAL DE STATISTICĂ

În ceea ce privește evoluția numărului de copii înscriși la grădiniță, s-a constatat o scădere în ultimii ani, respectiv 2012– 2013, față de anii 2010-2011, scădere ce se datorează în principal numărului din ce în ce mai scăzut de copii și a mortalității crescute.

De asemenea, în rândul copiilor înscriși în învățământul primar și gimnazial, se remarcă o creștere, dar nu foarte mare. S-a constatat o scădere și în rândul personalului didactic, atât în învățământul preșcolar, cât și în cel primar și gimnazial

Tabelul 6

Personalul didactic pe niveluri de educație, comuna Verguleasa, judetul Olt						
Niveluri de instruire	Judete	Localitati	Ani			
			Anul 2010	Anul 2011	Anul 2012	Anul 2013
			UM: Numar persoane			
			Numar persoane	Numar persoane	Numar persoane	Numar persoane
Invatamant prescolar	Olt	129816 VERGULEASA	7	6	4	4
Invatamant primar si gimnazial (inclusiv invatamantul special)	Olt	129816 VERGULEASA	21	21	15	16

© 1998 - 2015 INSTITUTUL NAȚIONAL DE STATISTICĂ

La nivelul comunității, pe fondul modificărilor legislative referitoare la perioada de concediu maternal apare ca necesitate înființarea de creșe de minim 20 locuri sau modificarea programului grădiniței în „Grădinița cu program prelungit”.

Cadrele didactice cooperează între ele în procesul muncii și fac eforturi comune în menținerea climatului optim de lucru în școală și în afara școlii, elevii participând la diferite concursuri, iar școala încheind și parteneriate cu alte instituții de învățământ și culturale.

În privința abandonului școlar sunt înregistrate doar cazuri izolate, generate de situația materială precară a familiei, însă în condițiile scăderii nivelului de trai, pe fondul crizei economice, se estimează o creștere a numărului de elevi cu risc de părăsire timpurie a școlii, ceea ce ridică problema adaptării unităților școlare la această situație și a adoptării de măsuri pentru asigurarea accesului la educație.

Baza sportivă a comunei Verguleasa este reprezentată prin terenuri de sport care aparțin de unitățile școlare din satele : Dumitrești, Poganu și Căzănești . Folosința acestor terenuri asigură spații de joacă pentru școlari și preșcolari, precum și desfășurarea orelor de educație fizică .

Accesul la spațiile terenurilor de sport este gratuit.Terenurile se prezintă în stare corespunzătoare de folosință cu o dotare minimă.

Opinia privind serviciile de educație

Rezultatele chestionarului adresat locuitorilor din comuna Verguleasa, au relevat că 85,41 % dintre respondenți, susțin că serviciile de educație sunt bune și foarte bune.

4.5. Sănătate

Sănătatea publică este un concept a cărui semnificație a evoluat de-a lungul timpului de la preocuparea strictă asupra controlului bolilor infecțioase, sănătății mediului, ocrotirii sănătății grupelor defavorizate și educației pentru sănătate la o abordare comprehensivă a stării de sănătate a populației.

La nivelul comunităților rurale, accentul se pune pe accesul cât mai facil la servicii de sănătate, precum și nivelul de calitate al actului medical. Din acest punct de vedere, comunitățile locale au nevoie de infrastructură de sănătate și resurse umane, starea de sănătate a populației fiind dependentă de starea și calitatea factorilor de mediu, de standardul de viață creat de comunitate cât și de gradul de acces al populației la resursele comunității.

În comuna Verguleasa, există 2 cabinete medicale umane individuale amplasate în satul Poganu fiind deservite de 2 medici specializați în medicina generală de familie, împreună cu două cadre sanitare –asistenți medicali. În satele Dumitrești și Cucuieti sunt deschise două puncte sanitare. Asistența medicală veterinară este asigurată prin intermediul Dispensarului Veterinar, amplasat în satul Dumitrești , deservit de un medic veterinar .

Depozitarea necontrolată a deșeurilor problematice, respectiv toxice, a dus în multe locuri la apariția unor zone care reprezintă un pericol pentru mediu și resursele naturale, precum și pentru sănătatea umană, o astfel de zonă întâlnindu-se și în comuna Verguleasa.

În general, ca urmare a lipsei de amenajări și a exploatării deficitare, depozitele de deșeuri se numără printre obiectivele recunoscute ca generatoare de impact și risc pentru mediu și sănătatea publică.

Infrastructura de sănătate în comuna Verguleasa, se prezintă astfel:

Tabelul 7

Unitate sanitara		Denumire	Domeniu de activitate	Locatie
1	Cabinet medical individual	Dr.Argeșanu Maria	Medicină de familie	Poganu Str.Principală Nr.137 A
2	Cabinet medical individual	Dr.Poroșanu Angela	Medicină de familie	Poganu Str Principală Nr.137 B
3	Cabinet medical veterinar	Dr.Tănase Ion Florin	Activități de asistență sanitar-veterinară	Dumitrești Str.Principală Nr.11

Opinia cu privire la serviciile de sănătate

În urma chestionarelor aplicate în rândul cetățenilor din comuna Verguleasa, reiese că 54,65 % dintre respondenți consideră că serviciile de sănătate sunt bune și foarte bune și 45,35 % dintre aceștia, consideră că serviciile de sănătate sunt slabe și necesită o îmbunătățire.

4.6. Cultura

Patrimoniul arhitectural al comunei Verguleasa se compune din BISERICI, unele dintre acestea fiind monumente istorice și SITUL ARHEOLOGIC situat în satul Verguleasa . Principalele monumentele istorice sunt :


- 1) **Biserica din lemn cu hramul „,Intrarea Maicii Domnului în Biserică“ și „Sfântul Nicolae“** datează din anul 1889 , existentă în localitatea Căzănești;



- 2) **Biserica cu hramul „Adormirea Maicii Domnului“** , din satul Dumitrești, datează din anul 1608. Ctitor: Rizea Spătaru. Anul construcției sau atestarea istorică: 1608; I s-a adăugat un pridvor în anul 1836 – conform LMI 2010. Biserica a fost reparată în anul 1958.

- 3) **Biserica din lemn cu hramul „Cuvioasa Paraschiva“ și „Intrarea Maicii Domnului în Biserică“** , construită la sfârșitul secolului al XIX lea , existentă în satul Poganu (Olari);

Datează din anul 1519 și în prezent este capelă de cimitir a parohiei Verguleasa, comuna Verguleasa, județul Olt, satul Poganu; A fost reparată și reacoperită cu tablă în anul 1932 , paroh fiind Pr. Ion Ionescu. În urma stricăciunilor pe care le-a suferit de-a lungul timpului, în anul 1968 i s-a făcut toată subzidirea din beton, tencuiala în interior și exterior , iar la 25 Octombrie 1970, prin stăruința Pr. Paroh Brînză Timote, episcopilor Marin I .Vlădescu, Alex Vlădescu,pictorul Nicolae Dumitrescu și fiul său Paul, s-a sfințit.



- 4) *Biserica cu hramul „Sfinții Împărați”* din satul Verguleasa , datează din anul 1808;
- 5) *Situl arheologic situat în satul Verguleasa datează din epoca bronzului , anul 1800 i.c.*

Copacul memorial din Satul Poganu

În luna septembrie 2002 Primăria comunei Verguleasa , în urma demersurilor făcute organelor în drept , a obținut declararea acestui stejar ca monument al naturii și a instalat lângă el un panou luminos.

Se poate spune ca acest copac reprezintă cea mai mare mândrie a localității Poganu, comuna Verguleasa.

Circumferința tulpinii la înălțimea de 1,5 m depășește 5m ceea ce face ca 3 bărbați “vârtoși” cu brațele întinse , abia sa-l cuprindă , iar înălțimea coroanei este de aproximativ **30 m**. O altă caracteristică o constituie vârsta care a dat naștere multor discuții.Circumferința tulpinii fiind ca a stejarilor seculari de la Mănăstirea dintr-un lemn, jud Vâlcea care, fiind atestați într-un document vechi ca fiind „puieți” în timpul domniei lui Ștefan cel Mare,ne duce cu gândul că ar avea vârsta de 500 de ani sau apropiată, însa i s-a dat o vârstă oficială de 300 de ani.

Este de remarcat că acest „Copac Memorial” constituie un material didactic autentic și de el au profitat numeroase cadre didactice din localitate și din cele care au tranzitat localitatea.La școală și sub coroana acestuia s-au desfășurat lecții interesante, interactive și interdisciplinare care nu vor fi uitate de tinerele vlăstare.



Natura 2000

Situl Natura 2000 Valea Oltului Inferior este o zonă cu un potențial turistic dat de valori naturale și culturale. Ariile de protecție specială avifaunistică sunt acele arii naturale protejate ale căror scopuri sunt conservarea, menținerea și acolo unde este cazul, readucerea într-o stare de conservare favorabilă a speciilor de păsări și a habitatelor specifice, desemnate pentru protecția speciilor de păsări migratoare sălbatice, mai ales a celor prevăzute în anexele nr. 3 și 4 A din OUG 57/2007.

Aria protejată Valea Oltului Inferior a fost declarată ca Arie de Protecție Specială Avifaunistică prin HG.1284/2007 actualizată și modificată prin HG.971/2011. Codul de identificare al ariei este ***ROSPA0106***.

Anterior, lacurile de acumulare Strejești și Slatina au fost declarate arie de protecție specială avifaunistică prin HG 2151/2004 iar pentru lacul de acumulare Ipotești s-a obținut avizul favorabil cu nr 820/CJ/08.08.2005 al Academiei Române, Comisia Monumentelor Naturii.

Obiectivele planului de management al sitului, vizează asigurarea unui statut de conservare favorabil al speciilor și habitatelor naturale de interes conservativ național și/sau comunitar, gestionarea durabilă a resurselor naturale și conservarea peisajului actual prin menținerea și încurajarea activităților antropice tradiționale.

Situl Natura ROSPA0106 Valea Oltului Inferior este localizat pe raza a 52 de unități administrativ teritoriale (UAT), situate pe raza a trei județe diferite, respectiv Olt, Vâlcea și Teleorman.

În acest sit, este inclusă și comuna **Verguleasa**, deținând un procent de **20%** din suprafața sitului, respectiv **1220,80 ha. Situl a fost declarat pentru conservarea a 13 specii de interes comunitar.**

Adițional, situl Valea Oltului Inferior este important pentru un număr de **78 de specii de**

păsări cu migrație neregulată nemenționate în anexa I a Directivei Consiliului 2009/147/EC. Pe lângă păsări, aria naturală protejată mai cuprinde și specii de plante superioare cuprinse în categoria floră și faună, nevertebrate, ihtiofaună, herpetofaună și mamifere.



Specii de păsări pentru care a fost declarată aria naturală protejată

- ❖ Botaurus Stellaris - Buhaiul de Baltă
- ❖ Burhinus Oedicnemus - Pasărea ogorului
- ❖ Ciconia Ciconia - Barza albă
- ❖ Circus Cyaneus - Erete vânăt
- ❖ Coracias Garrulus - Dumbrăveancă
- ❖ Cygnus Cygnus - Lebăda de iarnă
- ❖ Recurvirostra Avosetta - Ciocîntors
- ❖ Egretta Alba(Ixorbychus minutus) - Stârc pitic
- ❖ Lanius Minor - Sfrâncioc cu fruntea neagră
- ❖ Larus Minutus - Pescăruș mic
- ❖ Murgus Albelus - Fereștras mic
- ❖ Pihomachus pugnax - Bătăuș
- ❖ Egretta Alba(Casmurodius Albus) – Egreta Mare



Alte specii relevante pentru aria naturală protejată

Flora - Plante superioare

- ❖ *Dianthus trifasciculatus* –Garofița de stepă
- ❖ *Ranunculus Constantinopolitanus* - Piciorul cocoșului
- ❖ *Ruscus Aculeatus* - Ghimpele
- ❖ *Fritillaria Montana* - Laleaua Pestriță
- ❖ *Tulipa Bieberstiniana* - Brândușa Galbenă
- ❖ *Iris Pseudacorus* - Stânjenelul Galben
- ❖ *Sanicula Europaea* – Sânișoara



Nevertebrate

- ❖ *Cerambyx cerdo* - Croitorul mare
- ❖ *Lucanus Cervus* - Rădașcă
- ❖ *Parnassius Mnemosyne* - Fluturele Apolon Negru



Ihtiofauna

- ❖ *Gobio Albipinnatus* - Porcușor de nisip
- ❖ *Rhodus Sericus Amarus* - Boarcă

Herpetofauna

- ❖ *Bombina Bombina* - Buhaiul de baltă cu burtă roșie
- ❖ *Triturus Cristatus* – Triton cu creastă
- ❖ *Emys Orbicularis* - Țestoasa de apă.

Avifauna

- ❖ *Anas Platyrhynchos* - Rață mare
- ❖ *Anser Albifrons* - Gârliță mare
- ❖ *Cygnus Olor* - Lebăda mută
- ❖ *Pelecanus Crispus* - Pelican Creț
- ❖ *Fulica Atra* - Lișiță
- ❖ *Accipiter Nisus* - Uliu Păsărar



Mamifere

- ❖ *Lutra Lutra* - Vidra
- ❖ *Spermophilus Citellus* - Popândău



Planul de management stabilește un cadru de acțiune în scopul conservării diversității biologice și în special a habitatelor și speciilor de plante și animale pentru care a fost declarat Situl Natura 2000 ROSPA 0106 Valea Oltului Inferior. Atitudinea populației față de orice schimbare de proporții este privită cu suspiciune datorită numeroaselor probleme economice cu care se confruntă locuitorii acestui spațiu și a gradului ridicat de izolare ce a caracterizat zona în decursul timpului.

Din acest motiv, în planul de management vor exista acțiuni pentru integrarea populației locale în acțiunile promovate prin planul de management și pentru crearea unei atitudini cooperante a acesteia.

Acțiunile se referă în special la promovarea beneficiilor care pot rezulta din noul regim de gestionare a zonei.

Comunitățile locale trebuie informate de modalitățile de compensare a acțiunilor de conservare ce pot aduce prejudicii de natură materială prin această formă de gestionare a teritoriului.

Turismul

Practicarea ***turismului rural***, ar putea fi o bună sursă de venituri necesare dezvoltării economiei culturale a comunei Verguleasa.

Pentru practicarea turismului, în afară de condițiile naturale trebuie îndeplinite și anumite cerințe legate de asigurarea unor standarde de locuire și de întreținere.

Sectorul serviciilor, fiind insuficient dezvoltat și puțin diversificat ar putea constitui atractivitate, atât prin volumul relativ redus al investițiilor de pornire, necesar, cât și prin existența cererii pe piață.

În ceea ce privește Situl Natura 2000, turismul organizat este relativ slab dezvoltat în condițiile în care infrastructura turistică este deficitară. Domină turismul individual, fie turism de weekend, fie cu cazare în afara localităților din cadrul sitului. Obiectivul turistic cel mai important este râul Olt, majoritatea turiștilor fiind prezenți în sit pentru a petrece câteva ore pe malul râului.

Domină turismul de week-end (pentru grătare și plaja/baie pe perioada verii) și turismul practicat pentru pescuit și vânătoare. Din perspectiva obiectivelor culturale se remarcă construcțiile de cult și ruinele castrelor romane ridicate pe malul râului Olt. La nivel național și mondial în sectorul turismului există câteva tendințe, în ceea ce privește cererea și oferta turistică.

Luând în considerare aceste tendințe, “Master Planul pentru Dezvoltarea Turismului Național”, a identificat o serie de grupuri-țintă pentru turismul românesc, dintre care unele sunt relevante pentru județul Olt și posibil pentru comuna Verguleasa:

Turiști români:

- ✓ Tineri profesioniști – turism cultural combinat cu ecoturism;

- ✓ Familiile din pătura medie – destinații tradiționale – vizite scurte în natură;
- ✓ Clasa muncitoare – vacanțe la țară;
- ✓ Cupluri în vârstă – programe sociale, turism religios și cultural;
- ✓ Tineri – turism de grup (destinații tradiționale), turism activ, tabere.

Turiști străini:

- ✓ Căutătorii de aventură;

De asemenea se are în vedere, dezvoltarea zonelor de agrement și introducerea lor în circuitul turistic pe baza existenței lacurilor antropice, Drăgășani și Strejești și a monumentelor istorice.

Ocupații și meșteșuguri

Principalele ocupații ale locuitorilor comunei Verguleasa sunt reprezentate de agricultură, creșterea animalelor, cultivarea cerealelor, stupărit și confecționarea de obiecte din lemn și răchită , meșteșug practicat de către populația situată lângă râul Olt (rudari).

Meșteșugul de a confecționa articole din lemn de esență moale (plop, răchită) este practicat din ce în ce mai puțin , el fiind practicat de o singură persoană și anume, de numitul **MICU IUNIAN** .

Valorificarea mărfii se realizează în târguri și bălciuri organizate în diverse zone din țară. ***Veniturile realizate sunt în general mici, sub 10.000 lei /an.***



Obiceiuri și tradiții locale

Acestea sunt legate în general de sărbătorile religioase de peste an și anume : Paște , Rusalii, Crăciun , Anul Nou (Sfântul Vasile) .

În ziua de Paști , locuitorii satelor din comuna Verguleasa merg la biserică , unde se organizează „pomeni “ în amintirea celor decedați .

Această sărbătoare durează 2 zile .Trecerea la anotimpul de vară este marcată de zilele de Rusalii. Cu acest prilej se organizează „JOCUL CĂLUȘARILOR “ , unde membrii sunt constituiți în cete care se deplasează prin comună și joacă la gospodăriile cetățenilor .

În perioada sărbătorilor de iarnă, de Crăciun și Anul Nou se practică obiceiuri precum „Steaua “, „Colindul “ și „ Plugușorul “ la care participă tinerii ai satelor.

4.7. Mediul economic

4.7.1. Profilul economic al localității

Profilul economic dominant al comunei Verguleasa, este agricultura, cu precădere de subzistență, având ca activități principale cultivarea cerealelor, creșterea animalelor și a păsărilor, stupărit. Industria este slab dezvoltată fiind constituită de Schela de Petrol și o societate de prelucrare a lemnului. Spre deosebire de majoritatea țărilor UE, agricultura a fost și continuă să fie un sector de primă importanță în România, atât prin contribuția sa în economie, cât și ca pondere a populației ocupate. Permanent supuse evaluărilor și analizelor, performanțele sectorului agricol românesc rămân relativ modeste, în contrast cu potențialul său natural și cu așteptările populației ca agricultura să-și ajusteze rapid structurile sub influența politicii agricole comune, prin facilitarea finanțării sistemului, inclusiv asigurând investițiile necesare creșterii. Activitatea agricolă comportă cele mai mari riscuri, prin dependența față de condițiile meteo.

Capacitatea redusă a producătorilor agricoli de a interveni pentru a diminua impactul negativ al factorilor climatici, se datorează lipsei și insuficienței dotărilor pentru agricultură: sisteme de irigații, lucrări antierozionale, îndiguiri etc. Conform MADR, nonperformanța producției agricole anuale este generată în primul rând, de dependența încă (prea) ridicată de condițiile meteorologice anuale, deoarece sistemele de irigații sunt în mare parte, degradate și nefuncționale, echiparea precară a fermelor cu instalații de irigare și costul ridicat al apei pentru irigat, dar și datorită folosirii unor tehnologii agricole învechite cu consum redus, din categoria inputurilor care susțin performanța (îngrășăminte, substanțe pentru protecția culturilor) și cu echipamente tehnice depășite din punct de vedere al consumului de energie și al productivității.

Exploatarea terenurilor, în comuna Verguleasa, se face în exploatații individuale pe o suprafață de 1945 ha , sau în arendă pe o suprafață de 920 ha .

Situația culturilor/Ha cultivate/producția totală/tona în comuna Verguleasa, la nivelul anului 2013, se prezintă astfel:

Tabelul 8

	Culturi	Suprafața cultivată (ha)	Producția totală (tone)
1	Grâu comun	197	178
2	Triticale	30	33
3	Orz	10	7
4	Ovăz de primăvara	70	84
5	Porumb	709	658
6	Floarea soarelui	150	90
7	Cartofi	25	28
8	Legume proaspete	118	363
9	Pepeni verzi	3	6
10	Pepeni galbeni	3	6
11	Plante de nutreț	170	170
12	Viță de vie	51	25

Terenurile sunt amplasate în lunca râului Olt pe o suprafață de 543 ha , ceea ce reprezintă 9% din suprafața totală, iar în zona colinară (deal) acestea ocupă suprafața de 5561 ha , adică 51% din suprafața comunei Verguleasa . Livezile, care se întind pe o suprafață de 9 ha, se află în stadiul de declin total.

Situația terenurilor din localitate, statistic se prezintă astfel :

Tabelul 9

	Teren	Suprafață (ha)
1	Teren arabil	2865
2	Pășuni	300
3	Fânețe	76
4	Vii	51
5	Livezi	9
6	Păduri și alte terenuri forestiere	1774
7	Căi de comunicații	134
8	Terenuri ocupate cu curți, construcții	259
9	Teren neproductiv	65

Numărul persoanelor/agenți economici care dețin exploatații agricole se prezintă astfel:

Tabelul 10

	Tipul exploatației	Număr persoane
1	Suprafața Agricolă sub un hectar	816
2	Suprafața Agricolă cuprinsă între 1-3 hectare	783
3	Suprafața Agricolă cuprinsă între 3-5 hectare	91
4	Suprafața Agricolă peste 5 hectare	82

Zootehnia – Activitatea zootehnică la nivelul comunei Verguleasa se desfășoară preponderent în cadrul gospodăriilor, efectivele de animale, pe principalele categorii fiind după cum urmează:

Tabelul 11

	Rase de animale	Capete
1	Vaci și junici	548
2	Cai, iepe de reproducție, măgari	703
3	Porcine	1423
4	Ovine și Caprine	910
5	Păsări	12059

Stupi- Având în vedere amplasamentul comunei Verguleasa într-o bogată zonă meliferă ,există un număr de 620 familii de albine deținute de circa 30 crescători de albine . Industria, în comuna Verguleasa este slab dezvoltată fiind constituită din activități în domeniul petrolier și prelucrarea lemnului . Sectorul serviciilor este reprezentat prin unități de învățământ , unități de sănătate publică, unități de administrație și servicii publice de comerț și de cult.

Disfuncționalitățile în sectorul agricol constau în:

- producțiile medii din punct de vedere calitativ obținute în sectorul vegetal se datorează cultivării independente a suprafețelor de teren fragmentate, precum și a tehnologiei perimate utilizate;
- în domeniul zootehniei, nu se cresc rase performante din punct de vedere al producției animaliere (carne, lapte) și al reproducției (număr mic de tineret).
- nu există ferme zootehnice, fostul complex zootehnic și-a schimbat profilul de activitate;
- plecarea masivă a tinerilor a condus la scăderea forței de muncă și implicit s-a redus și numărul de animale crescute în gospodăriile individuale.

4.7.2. Dezvoltarea activităților

Profilul ocupațional al populației fiind mixt, relansarea economică a comunei Verguleasa este direct axată pe valorificarea resurselor solului și subsolului, a capacităților unităților existente precum și a forței de muncă existentă în teritoriu. În acest sens se propune:

◆ *dezvoltarea industriei alimentare prin realizarea unităților de profil noi și anume:*

- fabrică de produse lactate – pe baza creșterii taurinelor și ovinelor local și din toată zona nordică a județului;
- abatorul, pe aceeași bază;
- fabrica de preparate și conserve din carne, pe aceeași bază;
- redezvoltarea vinificației, pe baza producțiilor viticole deosebite obținute;
- fabrica de conserve de fructe;
- mori de făină și mălai.

◆ *eficientizarea și modernizarea agriculturii, fapt ce implică:*

- exploatarea terenurilor agricole utilizând tehnologie avansată;
- înființarea de microferme zootehnice care să utilizeze tehnologia avansată atât în domeniul creșterii cât și al înmulțirii animalelor de rasă, care oferă productivitate mare;
- reabilitarea sistemelor de irigații și desecare și adaptarea la noua formă de proprietate asupra pământului;
- asigurarea de mașini agricole performante și organizarea eficientă a unităților ce prestează activități de service pentru utilajele agricole;
- promovarea formelor asociative de exploatare a pământului.

Dezvoltarea, prin perspectiva menționată va conduce la crearea de noi locuri de muncă și la ridicarea nivelului social al întregii comune, realizându-se totodată și protecția mediului înconjurător – problemă acută a acestui secol.

4.7.3. Agenții economici

Cei mai importanți agenți economici, care își desfășoară activitatea în comuna Verguleasa sunt :

Tabelul 12

Nr Crt	Societate	Domeniu de activitate	Persoana de contact	Locație
1	<i>SC SIC CENTER SUD SRL</i>	Activități de comerț	Iliescu Cristian	Căzănești Str.Plopilor, Nr.3
2	<i>SC MIROV MEMO OIL SRL</i>	Activități de comerț	Gionea Nicolae	Poganu Str.Oltului, Nr.4
3	<i>PF ARGESANU OVIDIU</i>	Activități de comerț	Argeșanu Ovidiu	Cucuieți Str.Ulmiilor,Nr.21
4	<i>A.F. SERBAN DUMITRU</i>	Activități de morărit - cereale	Șerban Dumitru	Dumitrești Str.Principală, Nr.209
5	<i>SC ALEXANDRU&IOANA SRL</i>	Activități de comerț	Safta Marcel	Verguleasa Str.Bisericii, Nr.49
6	<i>SC PIVALEXIM SRL</i>	Activități de comerț	Piciu Maria	Valea Fetei Str.Principală, Nr.53
7	<i>PF VARZARU FLORINEL</i>	Activități de comerț	Vărzaru Florinel	Poganu Str.Gârlei, Nr.9
8	<i>SC LUXOR BODO SRL DRAGASANI PL VERGULEASA</i>	Prestări servicii către populație- Spălătorie	Barbu Bogdan	Poganu Str.Oltului, Nr.44
9	<i>SC GISARO SRL</i>	Activități de comerț	Dumitru Ștefan	Poganu Str.Principala, Nr.26
10	<i>SC VOIMAR SRL</i>	Activități de comerț	Voicu Marin	Vînești Str.Vîneștilor Nr.2
11	<i>PRICOI FLOREA INTREPRINDERE INDIVIDUALA</i>	Activități de comerț	Pricoi Florea	Dumitrești Str.Țarinei, Nr.8
12	<i>SC MIROV IMPEX SRL PL VERGULEASA</i>	Activități de comerț	Gionea Gheorghe	Poganu Str.Oltului Nr.4
13	<i>AF POPA GHEORGHE</i>	Activități de comerț	Popa Gheorghe	Dumitrești Str.Principală, Nr.45
14	<i>ARGEȘANU-I. DUMITRU INTREPRINDERE INDIVIDUALA</i>	Activități de creșterea păsărilor	Argeșanu I. Dumitru	Verguleasa Str.Verguleasa Mare, Nr.24
15	<i>SC VALTUM PROD COM SRL SLATINA</i>	Activități de mecanizare,cultura cerealelor	Băltoi Octavian	Valea Fetei Str.Complexului Nr.3

16	<i>SC TURBO SPORT SRL</i>	Activități de mecanizare, cultura cerealelor	Niță Gina Sofica	Slatina Str.Nicolae Titulescu, Nr.9, Et.1, Ap.3
17	<i>SC MIKI-DANIEL SRL</i>	Activități de mecanizare, cultura cerealelor	Preda Iulian	Scornicești
18	<i>PF PEDA FLORIN</i>	Activități de mecanizare, cultura cerealelor	Preda Florin	Scornicești
19	<i>SC FERMA FRÂNCEȘTI</i>	Activități de mecanizare, cultura cerealelor	Ancuța Alin	Frâncești, Jud.Vâlcea
20	<i>Parohia Dumitrești</i>	Servicii religioase	Turmacu Cristian Mirel	Dumitrești Str.Principala, Nr.41
21	<i>Parohia Poganu</i>	Servicii religioase	Țur Ștefan	Poganu Str.Principala, Nr.144
22	<i>Parohia Verguleasa</i>	Servicii religioase	Vlaicu George Adrian	Verguleasa Str.Bisericii Nr.59
23	<i>Parohia Cucuiești</i>	Servicii religioase	Oțeanu Stelian	Slatina Str.N.Titulescu, Nr.9, Et.1, Ap.3

4.7.4. Servicii

Sectorul serviciilor este reprezentat în comuna Verguleasa prin unități de învățământ, unități de sănătate publică, unități de administrație și servicii publice, de comerț, de cult și prestări servicii.

Repartiția acestor servicii pe localitățile aflate în componența comunei Verguleasa se prezintă astfel:

POGANU

- Unități de învățământ:
 - școala cu clasele I-IV + grădiniță
 - bibliotecă
 - școală cu clasele V-VIII + teren de sport
- Unități de administrație publică:
 - primărie
 - cămin cultural
 - poliție

- Comerț:
 - magazine mixte
 - magazine alimentare
- Unități de cult:
 - biserică
 - cimitir +biserica Olari
- Unități de sănătate publică:
 - dispensar uman
- Prestări servicii:
 - SC MIROV MEMO OIL SRL
 - moară cu ciocănele
 - SC NAXA COM SRL
 - SC LUXOR BODO SRL
 - SC MIROV IMPEX SRL

VERGULEASA

- Unități de învățământ:
 - grădiniță
- Unități de cult:
 - biserică + cimitir în incinta comunei
- Comerț:
 - 2 magazine
- Prestări servicii:
 - microfermă primărie

DUMITREȘTI

- Unități de învățământ:
 - grădiniță
- Comerț:
 - magazin sătesc
- Unități de cult:
 - biserică – monument istoric
 - cimitir
- Unități de sănătate publică:
 - dispensar veterinar
 - dispensar uman
- Prestări servicii:
 - Fermă avicolă

- Moară cereale
- Sonde SNP PETROL
- Sursă + castel de apă

VALEA FETEI

- Comerț:
 - magazin mixt
- Prestări servicii:
 - SC PIVALEXIM SRL
 - SC VALTUM PROD COM SRL

CUCUIETI

- Unități de învățământ:
 - Grădiniță
- Comerț:
 - Magazin mixt
- Prestări servicii:
 - Societate agricolă privată
 - Sonde petrol

CĂZĂNEȘTI

- Unități de învățământ:
 - Grădiniță.
- Unități de administrație publică:
 - 2 anexe primărie.
- Unități de cult:
 - Biserică
 - Biserica de lemn – monument istoric.
 - 2 cimitire
- Comerț:
 - Magazin sătesc;
- Prestări servicii:
 - Moară cereale;
 - Casa pădurii
 - SC MIROV MEMO OIL SRL
 - SC VOIMAR SRL VERGULEASA
 - SC SIC CENTER SUD SRL

Disfuncționalitățile conform rangului localităților constau în lipsa următoarelor dotări:

- ✓ sediu administrativ la nivelul cerințelor actuale;
- ✓ grădiniță în fiecare localitate;
- ✓ centre de informare;
- ✓ unități de cultură;
- ✓ dispensar/punct sanitar uman și veterinar în fiecare localitate;
- ✓ punct farmaceutic uman și veterinar în fiecare localitate;
- ✓ sediu pentru compania de pompieri la nivelul cerințelor actuale;
- ✓ terenuri de sport amenajate;
- ✓ parcaje;
- ✓ sistem hidroedilitar centralizat;
- ✓ unități meșteșugărești pentru deservirea populației;
- ✓ târg săptămânal sau piață agroalimentară;
- ✓ reabilitarea și modernizarea unităților de învățământ și administrative existente;

4.7.5. Administrația locală

Primăria

Date despre organizarea instituției

- ✚ Primăria comunei Verguleasa este organizată în compartimente conduse de către primarul localității, Piciu Valentin, conform **HCL nr. 10/06.07.2012** după cum urmează:
 - compartimentul secretar ;
 - compartimentul audit ;
 - compartimentul administrativ ;
 - compartimentul resurse umane ;
 - compartimentul achiziții publice ;
 - compartimentul financiar-contabil ;
 - compartimentul agricultură și registrul agricol ;
 - compartimentul asistență socială ;
 - compartimentul arhivă ;
 - compartimentul cămin cultural și bibliotecă comunală ;
- ✚ Numărul total al personalului angajat, din care:
 - funcționari publici – 8 persoane;
 - personal contractual- 11 persoane ;
 - alte situații.
- ✚ Cursuri la care a participat personalul actual din primărie în ultimii 3 ani: nu este cazul ;

- ✚ Servicii publice asigurate pe raza localității: dispensar uman, dispensar veterinar, post poliție (amplasat în satul Poganu).
- ✚ Serviciile medicale de tip uman și veterinar sunt asigurate prin 2 cabinete medicale individuale,
- ✚ Primăria comunei Verguleasa deține pagina de WEB ,www.primariaverguleasa.ro”
- ✚ La nivel local nu există publicații tipărite.

Consiliul Local

Date despre organizarea instituției

- ✚ Consiliul Local Verguleasa este format din 11 membrii , cu următoarele comisii:
 - Comisia de agricultură, amenajarea teritoriului, urbanism, protecția mediului și turism, cu următoarea componență:
 - Voicu Valentin Marin – președinte;
 - Safta Marcel – secretar;
 - Popa Gheorghe – membru;
 - Comisia de specialitate pe domeniile de activitate, economico-financiar, juridic și disciplină, având următoarea componență:
 - Vlădescu Valentin – președinte;
 - Buncilă Constantin –secretar;
 - Sterpu Nicolae – membru;
 - Pricoi Mihai – membru;
 - Geană Dumitru Doru – membru;
 - Comisia de specialitate pe domeniile de activitate, social-cultural, învățământ, sănătate, familie, muncă și protecție socială, tineret și sport, cu următoarea componență:
 - Călinescu Petre – președinte;
 - Ileana Ion – secretar;
 - Sterpu Marin – membru;
- ✚ Evenimente organizate de Consiliul Local Verguleasa – nu s-au organizat evenimente speciale prilejuite de anumite împrejurări .
- ✚ Apartenența instituției la asociații ale administrațiilor locale din țară sau alte structuri asociative.

Comuna Verguleasa este afiliată la Asociația Comunelor din România (ACOR) și Grupul de Acțiune Locală „, OLTUL PUTERNIC “.

- ✚ Situația veniturilor pe ultimii trei ani, se prezintă astfel:
 - **Anul 2012 – 2.802.360 lei**
 - **Anul 2013 – 2.580.671 lei**
 - **Anul 2014 – 5.802.578 lei**

Organizații neguvernamentale

În comuna Verguleasa există, o singură organizație neguvernamentală și anume, **Asociația pentru Dezvoltare Locală Verguleasa**, cu sediul în satul Poganu. Misiunea Asociației este sprijinirea dezvoltării sustenabile a comunei Verguleasa și a comunităților învecinate din regiunea Oltenia prin încurajarea inițiativelor civice și comunitare ale cetățenilor acestora.

Scopul Organizației este susținerea îmbunătățirii continue a condițiilor de viață ale locuitorilor din comuna Verguleasa și din comunitățile învecinate prin utilizarea eficientă a resurselor naturale și umane din respectivele localități.

4.7.6. Bilanț teritorial. Teritoriul administrativ

Pentru delimitarea teritoriului administrativ al comunei Verguleasa s-a utilizat planul topografic scara 1:25000 pus la dispoziție de Oficiul de Cadastru și Publicitate Imobiliară –Județul Olt. Materializarea intravilanului s-a efectuat pe baza planurilor topografice scara 1:5000 furnizate de Oficiul de Cadastru și Publicitate Imobiliara, Județul Olt și reactualizate de SC ROTURNET SRL Slatina. Bilanțul teritorial al suprafețelor cuprinse în limita teritoriului administrativ ilustrează categoriile de folosință ale terenurilor, grupate pe teritoriu INTRAVILAN, teritoriu EXTRAVILAN și TOTAL. Comuna Verguleasa are în componență șapte sate, respectiv Dumitrești, Poganu, Verguleasa, Valea Fetei, Căzănești, Cucuieți și Vînești.

Suprafața totală a teritoriului administrativ al comunei Verguleasa în anul 2014, era de **5868 ha**. Pe baza datelor furnizate de Oficiul Județean de Cadastru și Publicitate Imobiliară Olt și a PUG-ului(Planul Urbanistic General) situația existentă, respectiv Bilanțul Teritoriului Administrativ (Anul 1990) al Comunei Verguleasa, se prezintă astfel:

Tabelul 13

Bilant teritorial -Situatia existenta in 1990										
TERITORIUL ADMINISTRATIV COMUNA VERGULEASA	Categorii de folosinta (HA)									Total Ha
	Agricol				Neagricol					
	Arabil	Pasuni Fanete	Vii	Livezi	Paduri	Ape	Drumuri	Curti Constructii	Neproductiv	
INTRAVILAN	243,69	2,53	10,12	3,59	2,44	3,10	42,64	118,87	3,55	423,54
TOTAL INTRAVILAN	259,93 Ha-61,37%				163,61 Ha-38,63%					423,54
EXTRAVILAN	2599,31	347,47	82,88	151,41	1765,55	567,89	75,36	37,13	53,45	5680,46
TOTAL EXTRAVILAN	3181,07 Ha-56,00%				2499,39 Ha -44,00%					5680,46
TOTAL COMUNA	2843,00	350,00	93,00	155,00	1768,00	571,00	118,00	149,00	57,00	6104,00
% DIN TOTAL	3441,00 Ha- 56,37%				2663,00 Ha- 43,63 %					100%

Sursa: Planul Urbanistic General

Ca urmare a necesităților de dezvoltare ale comunei Verguleasa, pe baza studiilor de fundamentare și în baza Hotărârii Consiliului Local al comunei Verguleasa, s-a propus modificarea limitei intravilanului existent.

Tabelul 14

Bilant teritorial -Situatia existenta in 2014										
TERITORIUL ADMINISTRATIV COMUNA VERGULEASA	Categorii de folosinta (HA)									Total Ha
	Agricol				Neagricol					
	Arabil	Pasuni Fanete	Vii	Livezi	Paduri	Ape	Drumuri	Curti Constructii	Neproductiv	
INTRAVILAN	262,00	0,00	10,00	9,00	12,00	4,00	51,00	146,15	2,00	496,15
TOTAL INTRAVILAN	281,00 Ha				215,15 Ha					496,15
EXTRAVILAN	2866,00	288,00	41,00	0,00	1442,00	567,00	96,00	9,00	63,00	5372,00
TOTAL EXTRAVILAN	3195,00 Ha				2177,00					5372,00
TOTAL COMUNA	3128,00	288,00	51,00	9,00	1454,00	571,00	147,00	155,15	65,00	5868,00
% DIN TOTAL	3476,00 Ha				2392,15 Ha					100%

Intravilan existent anul 1990

Tabelul 15

Zone funcționale	Suprafețe (ha)							Total Comuna
	Sat Dumitrești	Sat Poganu	Sat Verguleasa	Sat Valea Fetei	Sat Căzănești	Sat Cucuieti	Sat Vinești	
Locuințe și funcțiuni complementare	31,49	15,66	16,63	8,39	9,31	8,29	2,64	92,42
Unități industriale și depozite	0,12	0,90	-	-	0,15	-	-	1,17
Unități agrozootehnice	4,70	1,63	0,76	-	2,90	0,84	-	10,84
Instituții și servicii de interes public	0,68	1,85	0,20	0,18	1,71	0,55	-	5,18
Spații verzi Sport Agrement Protecție	0,40	0,25	0,01	-	0,50	-	-	1,16
Construcții tehnico-edilitare	-	-	-	-	-	-	-	-
Gospodărie comunală Cimitire	0,15	0,26	-	-	0,68	-	-	1,09
Total curți construcții	37,54	20,55	17,60	8,57	15,25	9,68	2,64	111,86
Terenuri neproductive	0,30	0,13	-	0,71	1,54	0,87	-	3,55
Căi de comunicație și transport din care *Rutier *CFR	12,55	6,74	6,33	3,52	4,15	8,14	1,18	42,64
Ape	0,77	1,80	-	0,04	0,24	-	0,25	3,10
Păduri	0,11	0,72	-	-	1,14	0,25	0,22	2,44
Terenuri agricole	38,72	43,45	47,25	32,86	45,22	31,84	20,59	259,93
Total intravilan existent 1990	89,99	73,39	71,18	45,70	67,55	50,78	24,88	423,52

Sursa: Planul Urbanistic General

Bilant intravilan existent -2014 cu evidențierea spațiilor verzi

Tabel 16

Zone funcționale	Suprafețe (ha)							
	Sat Dumitrești	Sat Poganu	Sat Verguleasa	Sat Valea Fetei	Sat Căzănești	Sat Cucuieți	Sat Vînești	Total Comuna
Locuințe și funcțiuni complementare	38,00	18,00	19,00	11,00	9,00	10,00	3,00	108,00
Unități industriale și depozite	1,00	0,50	-	7,00	2,00	0,50	-	11,00
Unități Agrozootehnice	1,00	1,00	0,50	-	1,00	0,50	-	4,00
Instituții și servicii de interes public	1,50	1,50	0,50	0,25	1,25	0,50	-	4,50
Spații verzi, Sport, Agrement, Protecție	4,50	2,50	2,00	4,00	3,50	1,50	0,50	18,50
Construcții tehnico edilitare	1,00	-	-	0,50	-	0,40	0,10	2,00
Gospodărie comunală Cimitire	1,50	0,50	1,00	-	0,50	0,50	-	4,00
Total curți construcții	48,50	23,00	23,00	22,75	17,25	13,90	3,60	152,00
Terenuri neproductive	0,25	0,25	-	-	0,50	1,00	-	2,00
Căi de comunicație și transport din care:*Rutier *CFR	12,00	7,00	6,00	4,00	5,00	8,00	3,00	45,00
Ape	1,00	2,00	-	0,61	0,24	-	0,25	4,00
Păduri	5,00	2,00	2,00	-	1,14	2,00	1,00	12,00
Terenuri agricole	48,00	46,00	50,00	36,00	47,00	33,00	21,00	281,00
Total intravilan	114,75	80,25	73,00	63,36	71,13	57,90	28,85	496,00

Sursa: Planul Urbanistic General

Suprafața spațiilor verzi și plantate se stabilește în corelare cu normele de igienă și protecția mediului. În vederea evaluării posibilităților de îmbunătățire

a microclimatului rural, corelarea se va face ținând seama de mărimea, funcțiunea dominantă a localității și zona geografică în care aceasta este amplasată. În vecinătatea zonelor protejate realizarea spațiilor verzi și plantate se va face cu asigurarea vizibilității și punerii în valoare a obiectelor sau ansamblurilor protejate.

De asemenea nu trebuie să se pună în pericol stabilitatea obiectivelor protejate. În vecinătatea monumentelor istorice, precum și în zonele de protecție ale acestora, realizarea spațiilor verzi și plantate se va face cu asigurarea vizibilității și punerii în valoare a obiectelor sau ansamblurilor protejate. *În comuna Verguleasa, terenurile destinate spațiilor verzi amenajate, a perdelelor de protecție, a sportului și agrementului sunt evidențiate în fiecare localitate componentă astfel⁵:*

Dumitrești– UTR(Unitate Teritorială de Referință) 1, UTR 2, UTR 3 și UTR 4 – spații verzi amenajate, perdele de protecție între cimitire și zona de locuințe, teren de sport și agrement, zona monumentelor, zona agricolă, punct de tranzit pentru deșeuri menajere.

Poganu– UTR 1, UTR 2, UTR 3 și UTR 4 – spații verzi amenajate, perdele de protecție între cimitire și zona de locuințe, teren de sport și agrement, punct de tranzit pentru deșeuri menajere.

Verguleasa– UTR 2, UTR 4 și UTR 5 - spații verzi amenajate, perdele de protective între cimitire și zona de locuințe, punct de transit pentru deșeurile menajere, zona monumentelor și zona agricolă.

Valea Fetei – UTR 2, UTR 3 și UTR 6 – spații verzi amenajate, perdele de protecție la lucrări tehnico- edilitare și în zona activităților economice.

Cucuiești – UTR 2, UTR 3, UTR 6 și UTR 7 – spații verzi amenajate, perdele de protecție la lucrări tehnico-edilitare, în zona activităților economice și zonele de agrement.

Căzănești- UTR 3, UTR 4, UTR 5 și UTR 6 – spații verzi amenajate, perdele de protecție între cimitire și zona de locuințe, la lucrări tehnico-edilitare, în zona activităților economice și la punctul de tranzit deșeuri menajere.

Vînești – UTR 2 și UTR 3 – spații verzi amenajate în zona locuințelor și a funcțiunilor complementare, perdele de protecție la lucrări tehnico-edilitare.

În comuna Verguleasa, sunt amenajate spații verzi în toate localitățile componente, după cum urmează:

- Sat Dumitrești: 4000 mp;
 - Sat Verguleasa: 110 mp;
 - Sat Poganu: 2500 mp;
 - Sat Căzănești: 5000 mp;
- Total spații verzi amenajate în comuna Verguleasa - 11610 mp;**

Funcțiunea dominantă a zonei:

- ❖ spații verzi amenajate;

⁵ Planul Urbanistic General

- ❖ sport;
- ❖ perdele de protecție sanitară;
- ❖ turism;
- ❖ recreere;

Funcțiunile complementare admise în zonă:

- ❖ instituții publice sau servicii nepoluante care completează funcțiunea de bază a zonei (cultură, educație, alimentație publică, comerț);
- ❖ accese pietonale și carosabile;
- ❖ rețele tehnico-edilitare.

Utilizări permise:

- ❖ amenajarea de spații verzi și funcțiuni complementare ale acestora;
- ❖ amenajări pentru sport, recreere, turism(+dotări);
- ❖ perdele de protecție între zonele funcționale incompatibile;
- ❖ menținerea, întreținerea și ameliorarea spațiilor verzi naturale existente pe tot teritoriul administrativ al comunei și în mod special a celor cu valoare deosebită.

Pentru lucrările de amenajare a spațiilor verzi se prevede, conform PUG executarea următoarelor categorii de lucrări;

- ❖ degajarea terenului de corpuri străine;
- ❖ sistematizarea verticală;
- ❖ executarea rețelelor tehnico-edilitare;
- ❖ executarea infrastructurii;
- ❖ executarea construcțiilor;
- ❖ executarea aleilor pietonale și a mobilierului de parc;
- ❖ plantarea puieților de arbori și arbuști;
- ❖ plantarea și semănarea florilor;
- ❖ înierbarea;
- ❖ fertilizarea solului;

Pentru întreținerea spațiilor verzi se recomandă:

- ❖ păstrarea identității compoziționale;
- ❖ păstrarea și ameliorarea viabilității vegetației;
- ❖ păstrarea și ameliorarea valorii estetice și funcționale a componentelor (vegetație, dotări, echipament tehnico-edilitar);
- ❖ salubritatea.

Tabelul 17

ZONE FUNCȚIONALE	Intravilan existent 01.01.1990		Intravilan existent 2014	
	Suprafețe (ha) Comuna Verguleasa	Procent(%) din totalul intravilanului existent 1990	Suprafețe (ha) Comuna Verguleasa	Procent(%) din totalul intravilanului existent 2014
Locuințe și funcțiuni complementare	92,42	21,73	108,00	21,78
Unități industriale și depozite	1,17	0,27	16,00	3,22
Unități agrozootehnice	10,84	2,56	6,00	1,20
Instituții și servicii de interes public	5,18	1,23	6,00	1,20
Căi de comunicație și transport din care *rutier	42,64	10,07	51,00	10,28
Spații verzi, Sport,Agrement, Protecție;	1,16	0,27	2,00	0,41
Construcții tehnico-edilitare	-	-	4,00	0,81
Gospodărie comunală, Cimitire	1,09	0,26	4,00	0,81
Destinație specială	-	-	-	-
Terenuri libere (Neproductive)	3,55	0,84	2,00	0,41
Ape	3,05	0,72	4,00	0,81
Păduri	2,44	0,58	12,00	2,42
Terenuri agricole	259,93	61,38	281,00	56,65
Total intravilan	423,47	100,00	496,00	100,00

Din analiza comparativă a bilanțului teritorial al zonelor funcționale din intravilanul existent în 1990 și din intravilanul existent în 2014 au rezultat, următoarele aprecieri:

- zonele pentru *locuințe și funcțiuni complementare* s-au majorat ca suprafață în 2014 față de 1990 , ponderea fiind deținută de zonele propuse pentru realizarea locuințelor individuale.
- zonele pentru *unități industriale și depozite*, s-au mărit ca suprafață cu peste două procente din intravilanul total;
- zonele aferente *unităților agrozootehnice* s-au micșorat ca suprafață în procent de 1,36 din intravilanul total;
- zonele destinate *instituțiilor și serviciilor de interes public* s-au majorat ca suprafață, însă ca procent din intravilanul total este nesemnificativ. Clădirile

destinate instituțiilor publice se vor realiza pe terenurile obținute în urma transferurilor sau pe terenurile de rezervă din domeniul public ori privat al primăriei.

- zonele aferente *căilor de comunicație rutieră* s-au majorat ca suprafață fiind în directă coroborare cu zonele menționate anterior, deși procentul lor raportat la total intravilan se va micșora.
- zonele aferente *spațiilor verzi, sport, agrement și protecție* s-au majorat ca suprafață de cca 2 ori, fiind în directă coroborare cu propunerile de dezvoltare a localităților.
- zonele aferente *construcțiilor tehnico-edilitare* inexistente la nivelul anului 1990, s-au constituit ca obiect deoarece toate localitățile vor beneficia în viitor de aceste sisteme, în anul 2014 existând în procent de 0,81 % din intravilanul total;
- zona aferentă *gospodăriei comunale și cimitirelor* se va majora de cca. 3,5 ori cu suprafețele necesare realizării punctelor de tranzit(platformelor ecologice de depozitare) a deșeurilor menajere precum și cu suprafețele cimitirelor ce au fost propuse a fi cuprinse în intravilan.
- zonele aferente *terenurilor agricole* s-au majorat ca suprafață cu 18 ha, dar procentul total din intravilan s-a micșorat, dovedind o mai bună utilizare a terenului din intravilan.

Din punct de vedere al dezvoltării potențiale naturale a comunei Verguleasa, structura bilanțului teritorial conduce la justificarea unui potențial agricol bun. Implicit existența cerealelor în cantitate mare contribuie și la dezvoltarea zootehniei, ramură în care locuitorii din această zonă s-au remarcat și în trecut.

Din punct de vedere al potențialului economic, comuna Verguleasa are șanse de dezvoltare în continuare datorită stabilității și evoluției noilor societăți, mai ales a celor cu activitate în domeniul industriei lemnului și domeniul agricol. Diversificarea activităților economice va conduce la crearea de noi locuri de muncă.

4.7.7. Obiective de utilitate publică

Cel mai important lucru pentru dezvoltarea unei localități este realizarea tuturor obiectivelor de utilitate publică care să servească comunității respective. Pentru asigurarea condițiilor de realizare a obiectivelor de utilitate publică propuse, sunt necesare:

- rezervarea terenurilor pentru obiective;
- identificarea tipurilor de proprietate asupra terenurilor;
- stabilirea circulației terenurilor în funcție de necesitățile de realizare a obiectivelor.

În comuna Verguleasa se întâlnesc următoarele tipuri de proprietate asupra terenurilor:

- ✓ **terenuri aparținând domeniului public de interes județean** (drumuri județene, terenuri aferente obiectivelor de interes județean etc).
- ✓ **terenuri aparținând domeniului public de interes local** (drumuri comunale, străzi, terenuri aferente echipării tehnico-edilitare, terenurile pe care sunt amplasate instituțiile publice, terenuri aferente obiectivelor de gospodărie comunală, cimitire etc).
- ✓ **terenuri aparținând domeniului privat de interes local** (restul terenurilor care nu sunt domeniu public și nici proprietate private a persoanelor fizice și juridice)
- ✓ **terenuri proprietate privată a persoanelor fizice sau juridice** (din care fac parte toate terenurile pe care sunt realizate locuințele individuale și incintele unităților economice din intravilan care au intrat în posesie pe baza prevederilor **H.G.R nr.834/1991**).

În vederea realizării obiectivelor de utilitate publică propuse în comuna Verguleasa, pentru circulația juridică a terenurilor s-au stabilit următoarele categorii:

- terenuri ce se intenționează a fi trecute în domeniul public;
- terenuri aflate în domeniul privat de interes local destinate concesiunii;
- terenuri aflate în domeniul privat de interes local destinate schimbului;

În Planul de Urbanism General (P.U.G) al comunei Verguleasa, au fost propuse următoarele obiective de utilitate publică:

POGANU

- sediu politico-administrativ;
- reabilitarea tuturor instituțiilor existente;
- bibliotecă;
- cămin cultural;
- centru de informare publică;
- sala de spectacole cuplată cu cinematograful;
- grădiniță;
- reabilitarea tuturor școlilor;
- sală de sport;
- dispensar uman;
- dispensar veterinar;
- farmacie umană;
- farmacie veterinară;
- piață publică;
- muzeu de artă populară;

- reabilitarea monumentelor istorice pentru a fi valorificate prin introducerea lor în circuitul turistic;
- centru meșteșugăresc pentru păstrarea și conservarea specificului național;
- servicii pentru rezolvarea problemelor de uz gospodăresc;
- dezvoltare zonă de agrement;
- supermarket;
- servicii către populație- comerț alimente și bunuri de larg consum;
- dezvoltare turism prin:
 - zona agrement;
 - pensiuni agro-turistice;

VERGULEASA

- grădiniță;
- punct farmaceutic uman;
- punct farmaceutic veterinar;
- centru de informare publică;
- unități prestări servicii către populație;
- centru meșteșugăresc pentru păstrarea și conservarea specificului național;
- centre meșteșugărești pentru rezolvarea problemelor de uz gospodăresc;
- piață publică;
- parc;
- unitate financiar-bancară;
- dezvoltare turism prin:
 - zona agrement;
 - pensiuni agro-turistice;

DUMITREȘTI

- grădiniță;
- reabilitare școală;
- sală de sport;
- punct sanitar uman;
- punct sanitar veterinar;
- punct farmaceutic uman;
- punct farmaceutic veterinar;
- centru de informare publică;
- reabilitarea monumentelor istorice pentru a fi valorificate prin introducerea lor în circuitul turistic;
- unități prestări servicii către populație;
- centru meșteșugăresc pentru păstrarea și conservarea specificului național;

- centre meșteșugărești pentru rezolvarea problemelor de uz gospodăresc ;
- reabilitare poștă;
- stație PECO;
- dezvoltare turism prin;
 - zona de agreement;
 - pensiuni agro-turistice;

VALEA FETEI

- grădiniță;
- reabilitare școală;
- teren de sport;
- punct sanitar uman;
- punct sanitar veterinar;
- punct farmaceutic uman;
- punct farmaceutic veterinar;
- centru de informare publică;
- unități prestări servicii către populație;
- reabilitarea monumentelor istorice pentru a fi valorificate prin introducerea lor în circuitul turistic;
- centru meșteșugăresc pentru păstrarea și conservarea specificului național;
- centre meșteșugărești pentru rezolvarea problemelor de uz gospodăresc;
- dezvoltare turism prin:
 - zone de agreement;
 - pensiuni agro-turistice;

CĂZĂNEȘTI

- grădiniță;
- reabilitare școală;
- sală de sport;
- cămin cultural (sală de spectacole+biblioteca);
- dispensar uman;
- farmacie umană;
- dispensar veterinar;
- farmacie veterinară;
- centru de informare publică;
- unități prestări servicii către populație;
- reabilitarea monumentelor istorice pentru a fi valorificate prin introducerea lor în circuitul turistic;
- centru meșteșugăresc pentru păstrarea și conservarea specificului național;
- centre meșteșugărești pentru rezolvarea problemelor de uz gospodăresc;

- piață publică;
- dezvoltare turism prin:
 - zone de agrement;
 - pensiuni agro-turistice ;

CUCUIEȚI

- grădiniță;
- reabilitare școală;
- bibliotecă;
- punct sanitar uman;
- punct sanitar veterinar;
- punct farmaceutic uman;
- punct farmaceutic veterinar;
- centru de informare publică;
- unități prestări servicii către populație;
- reabilitarea monumentelor istorice pentru a fi valorificate prin introducerea lor în circuitul turistic;
- centru meșteșugăresc pentru păstrarea și conservarea specificului național;
- poștă;
- târg săptămânal;
- dezvoltare turism prin:
 - zona agrement
 - pensiuni agro-turistice

VÎNEȘTI

- punct de lucru al administrației locale;
- centru de informare publică;
- punct sanitar uman;
- punct sanitar veterinar;
- punct farmaceutic uman;
- punct farmaceutic veterinar;
- unități prestări servicii către populație;
- reabilitarea monumentelor istorice pentru a fi valorificate prin introducerea lor în circuitul turistic;
- centru meșteșugăresc pentru păstrarea și conservarea specificului național;
- dezvoltare turism prin:
 - zona de agrement
 - pensiuni agro-turistice.

4.7.8. Concluzii - Măsuri în continuare

Din analiza situației existente și a propunerilor de amenajare teritorială și dezvoltare a comunei Verguleasa, au rezultat următoarele propuneri :

- ❖ resursele materiale locale și forța de muncă utilizate în mod eficient pot conduce la relansarea economico-socială a comunei;
- ❖ satisfacerea tuturor solicitărilor legate de construcția de locuințe, dotări și servicii a implicat extinderea intravilanului existent la 01.01.1990;
- ❖ eliminarea tuturor factorilor de risc la inundații și la alunecări de teren va conduce la creerea unui climat optim dezvoltării continue a societății;
- ❖ necesitatea gestionării eficiente a apei potabile impune înființarea sistemelor centralizate de distribuție a apei potabile precum și contorizarea integrală a consumului de apă;
- ❖ reabilitarea întregii rețele electrice și a posturilor de transformare sunt absolut necesare;

Problema protecției mediului în condițiile legislației actuale se va rezolva numai prin:

- înființarea sistemelor centralizate de alimentare cu apă potabilă în toate localitățile componente comunei;
- înființarea sistemelor centralizate de canalizare menajeră în toate localitățile componente comunei;
- realizarea sistemelor de canalizare pluvială în toate localitățile componente comunei;
- conștientizarea populației pentru colectarea selectivă a deșeurilor menajere;
- amplasarea și realizarea punctelor de colectare selectivă a deșeurilor menajere conform normelor sanitare;
- amplasarea și realizarea punctelor de tranzit al deșeurilor menajere conform normelor sanitare;
- reabilitarea tuturor căilor de comunicație inclusiv a rigolelor drumurilor;
- regularizarea cursurilor de apă de pe teritoriul intravilan;

- stabilizarea versanților prin împăduriri;
- reabilitarea și utilizarea eficientă a tuturor luciurilor de apă.

4.7.9. Disfuncționalități

Principalele disfuncționalități identificate în comuna Verguleasa sunt:

- ❖ infrastructura administrativă și educațională foarte redusă;
- ❖ lipsa infrastructurii hidroediliare;
- ❖ neîntreținerea infrastructurii rutiere;
- ❖ lipsa unităților economico-financiare în localitățile componente comunei;
- ❖ lipsa târgurilor săptămânale pe grupuri de localități asociate conform amplasării geografice;
- ❖ nefructificarea potențialului turistic;
- ❖ nefructificarea potențialului lacurilor existente din punct de vedere acvatic și de agrement;
- ❖ eficiența redusă a activităților agricole referitoare la culturile mari determinate de lipsa fondurilor necesare asigurării cu utilaje performante, lipsa fondurilor pentru funcționarea sistemelor de irigații, imposibilitatea utilizării metodelor agrotehnice moderne;
- ❖ construcții aflate în extravilan;
- ❖ drumuri și străzi nemodernizate;
- ❖ reabilitarea tuturor posturilor de transformare care alimentează cu energie electrică consumatorii casnici;
- ❖ pe zonele intravilane în care terenul plat prezintă concavități care colectează apele pluviale și le stochează timp îndelungat, este necesară eliminarea excesului de umiditate, nivelarea lui și redarea terenului în folosință.

5. ANALIZA SWOT

INFRASTRUCTURA LOCALITĂȚII

PUNCTE TARI	PUNCTE SLABE
<ul style="list-style-type: none">❖ Traversarea prin comună a drumurilor județene DJ 648 A, DJ 648 A, DJ 703 C, DJ 703 D, DJ 546 și a drumurilor naționale DN-67 B și DN 64;❖ Poziționarea comunei la o distanță relativ mică de drumul European E574 (la 38km) cu acces la rețeaua TEN-T;❖ Localizare în apropierea municipiului Drăgășani, județul Vâlcea (6 km);❖ Acces la calea ferată prin stația Drăgășani, situată la cca 6 km de centrul comunei;❖ Gospodăria racordată la rețeaua electrică în procent de cca.99 %.❖ Existența rețelei de iluminat public cu grad de acoperire de 100%;❖ Existența rețelelor de cablu TV și internet în comuna Verguleasa;❖ Existența infrastructurii de telefonie fixă și mobilă în comuna Verguleasa;❖ Existența PUG actualizat;❖ Există interes la nivelul instituțiilor locale pentru acțiuni / programe/proiecte locale de reabilitare și conservare a infrastructurii și a mediului.❖ Existența stațiilor de călători amenajate pe traseul de transport în comun;❖ Existența spațiilor verzi amenajate în toată comuna Verguleasa după cum urmează:	<ul style="list-style-type: none">❖ Inexistența rețelei de canalizare și a stației de epurare;❖ Existența zonelor inundabile, în sezonul ploios (în zonele limitrofe pâ râului Surdui, acumulărilor de apă a Văii Hădărău și a Văii Rânoaica etc);❖ Măsuri și fonduri insuficiente luate împotriva inundațiilor;❖ Calitatea slabă a drumurilor (necesitatea asfaltării și reabilitării străzilor principale și secundare);❖ Inexistența unui studiu la nivelul comunei privind iluminatul public care să asigure un iluminat eficient și la costuri scăzute precum și lipsa fondurilor pentru elaborarea și implementarea acestuia;❖ Inexistența infrastructurii de agrement/ distracție pentru tineri/adulți;❖ Inexistența unor locuri de joacă pentru copii;❖ Inexistența trotuarelor;❖ Inexistența rigolelor și spațiilor verzi din vecinătatea drumurilor principale;❖ Inexistența rețelei de alimentare cu gaz în toate satele comunei;❖ Lipsa experienței în derularea de proiecte finanțate din fonduri europene;❖ Inexistența unor parteneriate între administrația publică locală și alte administrații publice învecinate pentru inițierea și derularea de proiecte de infrastructură.

<ul style="list-style-type: none"> - sat Dumitrești: 4000 mp; - sat Poganu: 2500 mp; - sat Verguleasa: 110 mp; - sat Căzănești: 5000 mp; ❖ Total spații verzi amenajate în comună 11610 mp; ❖ Existența proiectului– „Realizare rețea de canalizare și stație de epurare”. ❖ Existența proiectului ” Înființare rețea de alimentare cu apă; 	<ul style="list-style-type: none"> ❖ lipsa unui sistem video de supraveghere stradală și a instituțiilor publice; ❖ dotări insuficiente în infrastructura educațională, cea de sănătate, cea culturală și socială, în localitatea în care locuiește populația de etnie rromă;
OPORTUNITĂȚI	AMENINTARI
<ul style="list-style-type: none"> ❖ Posibilitatea construirii autostrăzii Craiova - Pitești în apropierea comunei Verguleasa(cca 38 km); ❖ Existența potențialului turistic nevalorificat prin intermediul monumentelor istorice și dezvoltarea zonelor de agrement și introducerea lor în circuitul turistic pe baza existenței lacurilor antropice Drăgășani și Strejești. ❖ Posibilitatea de acces la fonduri nerambursabile în scopul soluționării problemelor în domeniul alimentării cu apă și canalizare (POS Mediu, PNDR, FNM); ❖ Programe de finanțare a proiectelor de infrastructură (POR 2014-2020, PNDR); ❖ Programe guvernamentale pentru dezvoltarea infrastructurii de transport în mediul rural; ❖ Posibilitatea realizării unor parteneriate între administrația publică locală și alte administrații publice învecinate pentru inițierea și derularea de proiecte comune de infrastructură. 	<ul style="list-style-type: none"> ❖ Lipsa identificării de fonduri externe pe termen mediu și lung care nu pot fi identificate deoarece nu există implementat un program strategic care să fie acceptat de Uniunea Europeană; ❖ Necorelarea politicilor macroeconomice (bugetare, monetare, fiscale) cu realitățile și nevoile existente; ❖ Dezvoltarea necorespunzătoare a infrastructurii de afaceri; ❖ Instabilitatea politică și a cabinetelor de guvernare și lipsa de continuitate a politicilor publice și fiscale; ❖ Schimbările climatice cu încălzirea globală, extremizarea fenomenelor naturale (calamități naturale); ❖ Slaba consultanță în elaborarea și administrarea proiectelor finanțate din Fonduri Structurale. ❖ apariția unor dificultăți în desfășurarea lucrărilor de infrastructură (condiții de trafic sau meteo); ❖ calamități naturale (cutremur, inundații, incendii);

MANAGEMENTUL UNUI MEDIU SUSTENABIL

PUNCTE TARI	PUNCTE SLABE
<ul style="list-style-type: none">❖ Calitatea aerului și a apei;❖ Existența unui important cadru natural nepoluat;❖ Grad de poluare scăzut;❖ Sistem de colectare selectivă a deșeurilor;❖ Punct de sortare-valorificare pentru balotarea deșeurilor în scopul reciclării;❖ Utilizarea barajelor(cu lacurile de acumulare aferente- Drăgășani și Stejești) pentru producerea de energie electrică în hidrocentrale, pentru prevenirea inundațiilor și pentru asigurarea necesarului de apă pentru irigații;❖ Patrimoniul natural al comunei este bogat: existența zonelor umede (gârle), a spațiilor verzi naturale și amenajate.	<ul style="list-style-type: none">❖ Lipsa sistemului centralizat de alimentare cu apă și canalizare;❖ Lipsa unor puncte de colectare selectivă a deșeurilor (plastic, hârtie, sticlă) în containere, puse la dispoziție de către primărie ;❖ Lipsa unor sisteme alternative de producere a energiei electrice: panouri solare;❖ Disponibilitatea unităților de învățământ de a iniția și participa la activități de educație ecologică;❖ Nivelul scăzut al managementului informației de mediu și al cunoștințelor populației asupra problemelor de mediu locale și regionale;❖ Capacitatea de gestionare redusă a problemelor de mediu la nivelul comunei;❖ Generarea de cantități semnificative de resturi vegetale și gunoi de grajd în cadrul desfășurării de activități agricole;❖ Inexistența unui sediu al serviciului pentru situații de urgență;❖ Inexistența infrastructurii necesare pentru situații de urgență (mijloace de transport etc.) ;❖ Lipsa unui puț sec amenajat corespunzător și a unor clădiri frigorifice pentru depozitarea cadavrelor animaliere;❖ Distanța mică între cimitire și zona locuințelor

OPORTUNITĂȚI	AMENINȚĂRI
<ul style="list-style-type: none"> ❖ Identificarea surselor de finanțări externe pentru realizarea unor proiecte la nivelul comunei și a comunelor învecinate; ❖ Crearea unui cadru legal în vederea cooperării la nivel local, județean, național și european în domeniul managementului deșeurilor și politicilor de mediu; ❖ Existența în cadrul sistemului de învățământ românesc a specializărilor legate de protecția mediului ; ❖ Utilizarea și valorificarea deșeurilor animaliere și vegetale prin vânzarea acestora persoanelor interesate; ❖ Utilizarea și valorificarea deșeurilor animaliere și vegetale pentru crearea unei central biomasa/biogas; ❖ Posibilitatea încheierii unui parteneriat public-privat în domeniul protecției mediului; ❖ Campanii naționale active de conștientizare și educare a populației pentru protecția mediului ❖ Posibilitatea atragerii investitorilor și accesării resurselor; ❖ Îmbunătățirea calității mediului; ❖ UE alocă fonduri substanțiale pentru protecția mediului; 	<ul style="list-style-type: none"> ❖ Risc permanent de degradare a factorilor de mediu, din cauza schimbărilor climatice; ❖ Slaba conștientizare a populației asupra pericolului poluării mediului; ❖ Echiparea inadecvată a agenților economici și a populației în cazul situațiilor de urgență, a calamităților naturale etc. ❖ Lipsa unor strategii viabile de restructurare a poluatorilor mari; ❖ Capacitate insuficientă în realizarea unor proiecte de mediu prin asigurarea cofinanțării ; ❖ Implementarea dificilă a legislației datorită situației economice de tranziție ; ❖ Investiții financiare naționale strategice, orientate spre alte regiuni; ❖ Lipsa informațiilor legate de normele europene de mediu în rândul micilor întreprinzători; ❖ Cadrul legislativ relativ instabil; ❖ Degradarea continuă a ariilor protejate datorită exploatării neraționale a resurselor și turismului neecologic; ❖ Diminuarea resurselor de apă;

MEDIUL SOCIAL

PUNCTE TARI	PUNCTE SLABE
<ul style="list-style-type: none">❖ Existența unei baze de date cu informații despre copii și familii aflate în dificultate;❖ Existența DGASPC OLT (Direcția Generală de Asistență Socială și Protecția Copilului) cu centrele de servicii aferente;❖ Creșterea/îmbunătățirea serviciilor de ajutor pentru copii abandonati și a pregătirii personalului în domeniul protecției copilului;❖ Existența unui Centru Multifuncțional Social ce are ca scop reducerea inegalitatilor locale, regionale și naționale și promovarea incluziunii sociale a copiilor și tinerilor romi.❖ Existența ONG –ului Asociația pentru Dezvoltare Locală Verguleasa;	<ul style="list-style-type: none">❖ Inexistența infrastructurii fizice pentru dezvoltarea de servicii alternative de protecție în comună, pentru copii, respectiv îngrijire și asistență pentru persoane vârstnice sau cu handicap;❖ Îmbătrânirea populației;❖ Lipsa persoanelor instruite la nivelul instituțiilor care să acceseze resurse;❖ Lipsa fondurilor pentru asigurarea sustenabilității proiectelor pe servicii alternative de protecție;❖ Lipsa de programe locale de orientare și formare profesională și recalificare;❖ Mentalitatea membrilor comunității față de grupurile vulnerabile;

OPORTUNITĂȚI	AMENINȚĂRI
<ul style="list-style-type: none"> ❖ Existența unor programe de finanțare externe pentru sectorul serviciilor sociale (Fondul Social European); ❖ Existența unor fonduri și programe guvernamentale pentru categoriile defavorizate; ❖ Disponibilitatea din partea organizațiilor non-guvernamentale și a autorităților de a încheia parteneriate ; ❖ Distanța mică față de reședința de județ și instituțiile județene cu responsabilități în domeniul social; ❖ Posibilitatea încheierii unor parteneriate între autoritatea publică locală și sectorul ONG; ❖ Posibilitatea instruirii persoanelor din instituțiile publice care să acceseze resurse pe domeniul social; ❖ Accesul grupurilor vulnerabile la servicii specializate ; ❖ Campanii organizate la nivel național pentru educarea populației; ❖ Dezvoltarea sectorului serviciilor sociale, va crea noi locuri de muncă. 	<ul style="list-style-type: none"> ❖ Insuficiența fondurilor pentru susținerea serviciilor sociale specializate ; ❖ Fondurile Structurale destinate sectorului social sunt orientate cu precădere spre crearea de centre multifuncționale; ❖ Descentralizarea sistemului de protecție a copilului nu este sprijinită de resurse financiare și umane corespunzătoare ; ❖ Lipsa de susținere a sistemului de protecție a copilului de către consiliile locale de pe a căror rază provin copiii incluși în sistemul protecției de stat; ❖ Reticența și insuficiența educație în ceea ce privește incluziunea persoanelor cu handicap fizic sau psihic pe piața muncii; ❖ Birocrație pentru acreditarea furnizorilor de servicii sociale; ❖ Mentalitate neadecvată a comunității în ceea ce privește rolul exclusiv al statului în protecția socială; ❖ Situația economico-socială precară a majorității populației; ❖ Diminuarea solidarității sociale ; ❖ Concentrarea serviciilor specializate în zone urbane ; ❖ Instabilitate legislativă;

EDUCAȚIE

PUNCTE TARI	PUNCTE SLABE
<ul style="list-style-type: none"> ❖ Existența, în cinci sate ale comunei Verguleasa, respectiv Dumitrești, Poganu, Cucuieti, Căzănești, Verguleasa, a cinci unități de învățământ active; ❖ Existența sistemului de încălzire centralizată în unitatea de învățământ primar și general din satul Poganu; ❖ Personal didactic calificat; ❖ Acces la cursuri de perfecționare și pregătire profesională pentru toate cadrele didactice; ❖ Existența unei baze materiale corespunzătoare unei instruirii eficiente: săli de clasă, laboratoare de specialitate și terenuri de sport; ❖ Existența unui laborator de informatică dotat cu calculatoare conectate la rețeaua de internet; ❖ Comunitatea locală este implicată în viața școlii și în deciziile care privesc elevii și preșcolarii; ❖ Colaborare între familie și școală pentru dezvoltarea personală a elevilor; ❖ Rată redusă a abandonului școlar. 	<ul style="list-style-type: none"> ❖ Necesitatea urgentă a unor reparații și dotări la grădinițele și școlile din comună; ❖ Necesitatea reabilitării/modernizării muzeului și a bibliotecii; ❖ Scăderea constantă a numărului de elevi înscriși în învățământul primar și gimnazial; ❖ Gestionarea deficitară a materialelor informative și de documentare. ❖ Lipsa transparenței elaborării și execuției bugetare de către Inspectoratul Școlar Olt; ❖ Insuficienta dotare a unor laboratoare cu aparatură modernă; ❖ Lipsa unui spațiu pentru desfășurarea unor programe de tip “after school” sau “a doua șansă”; ❖ Inexistența unei creșe în comună, conform solicitărilor; ❖ Lipsa unor spații de joacă pentru copii în incinta școlii; ❖ Inexistența unui teren de sport amenajat în incinta școlii; ❖ Inexistența unui spațiu pentru festivități, serbări etc. ❖ Grad redus de accesare a fondurilor europene destinate resurselor umane, reintegrării în educație a celor care au părăsit de timpuriu școala, elevilor proveniți din grupuri defavorizate; ❖ Resurse financiare reduse;

OPORTUNITĂȚI	AMENINȚĂRI
<ul style="list-style-type: none"> ❖ Extinderea sistemului de încălzire centralizată în toate școlile și grădinițele din comună; ❖ Existența fondurilor nerambursabile alocate prin Programe Operaționale pentru infrastructura educațională și dezvoltarea resurselor umane; ❖ Existența unor surse de finanțare pentru derularea de schimburi de bune practici în domeniul educației; ❖ Închirierea unor spații ale școlii persoanelor externe sau firmelor; ❖ Curricula școlară îmbunătățită și relativ adaptată la cerințele pieței muncii (abilități practice); ❖ Acces liber la piața europeană a forței de muncă specializată; ❖ Crearea unui after-school pentru îmbunătățirea sistemului educațional 	<ul style="list-style-type: none"> ❖ Neaprobarea sau aprobarea cu întârziere a unor cheltuieli necesare pentru realizarea completă a proiectului de investiții, reparații și întreținere; ❖ Sistem legislativ inflexibil, extrem de complicat și restrictiv, în privința utilizării optime a resurselor de către directorul școlilor; ❖ Factorul politic influențează managementul procesului de învățământ și reforma sistemului; ❖ Mediul social de tranziție favorizează abandonul școlar; ❖ Migrarea personalului didactic, auxiliar și nedidactic spre mediul urban sau spre alte domenii de activitate mai bine plătite; ❖ Inexistența unui buget planificat destinat formării profesionale, inerția și slaba motivare a cadrelor didactice; ❖ Curricula școlara deficitară în privința educației spiritului antreprenorial; ❖ Legislație fluctuantă în domeniul educației; ❖ Accentuarea fenomenului de migrație externă a populației; ❖ Context economic național și mondial nefavorabil;

SĂNĂTATE

PUNCTE TARI	PUNCTE SLABE
<ul style="list-style-type: none"> ❖ Asistență medicală gratuită ; ❖ Existența infrastructurii de sănătate: două cabinete medicale individuale, două puncte sanitare, medici de familie și asistenți medicali; ❖ Existența unui cabinet medical veterinar - sat. Dumitrești; ❖ Existența personalului specializat: medic familie, asistent medical, medic veterinar, farmacist; 	<ul style="list-style-type: none"> ❖ Inexistența în cadrul cabinetelor medicale a unor cabinete specializate pe diverse afecțiuni, în special pentru persoanele vârstnice; ❖ Lipsa stimulentei pentru atragerea și/sau menținerea specialiștilor tineri; ❖ Absența unui serviciu care să asigure îngrijirea persoanelor cu handicap; ❖ Probleme legate de lipsa de cunoaștere a serviciilor de planificare familială; ❖ Lipsa cabinetelor școlare în unitățile de învățământ; ❖ Nu există un buget local în concordanță cu nevoile din domeniul sănătății;
OPORTUNITĂȚI	AMENINȚĂRI
<ul style="list-style-type: none"> ❖ Constituirea unui parteneriat public-privat în vederea sprijinirii asistenței medicale; ❖ Existența fondurilor structurale pentru dotarea unităților medicale și diversificarea serviciilor medicale din comuna Verguleasa; ❖ Crearea unui centru de permanență; ❖ Posibilitatea încheierii de parteneriate cu ONG-uri specializate în tratarea persoanelor cu handicap; ❖ Reducerea impactului provocat de traficul rutier asupra sănătății, calității vieții și mediului; ❖ Reducerea impactului asupra calității vieții și sănătății populației datorate deficiențelor rețelei de distribuție a apei potabile la nivelul jud.Olt și implicit la nivelul comunei Verguleasa; 	<ul style="list-style-type: none"> ❖ Îmbătrânirea populației și migrarea forței de muncă tinere; ❖ Deteriorarea stării generale de sănătate a populației; ❖ Defavorizarea mediului rural în domeniul sănătății prin politica de sănătate ; ❖ Instabilitate legislativă; ❖ Birocrația exagerată în asigurarea serviciilor medicale; ❖ Lipsa fondurilor pentru medicamentele compensate și gratuite; ❖ Slaba salarizare a cadrelor medicale, mai ales asistenți medicali; ❖ Lipsa fondurilor de sănătate la nivelul țării (Ministerul Sănătății și Casa Națională de Asigurări de Sănătate).

CULTURA ȘI TURISMUL

PUNCTE TARI	PUNCTE SLABE
<ul style="list-style-type: none"> ❖ Existența obiectivelor turistice: ❖ Biserica din lemn cu hramul “Intrarea Maicii Domnului în Biserică” și “Sfântul Nicolae” ❖ Biserica cu hramul “Adormirea Maicii Domnului” ❖ Biserica din lemn cu hramul “Cuvioasa Paraschiva” și “Intrarea Maicii Domnului” ❖ Biserica cu hramul “Sfinții Împărați” ❖ Sit arheologic ❖ Copac Memorial ❖ Potențial de dezvoltare a unor parteneriate /asocieri între unități administrativ – teritoriale cu interese comune pentru dezvoltarea turismului ; ❖ Existența Sitului Natura 2000 Valea Oltului Inferior; 	<ul style="list-style-type: none"> ❖ Lipsa punctelor de recreere și a spațiilor de petrecere a timpului liber; ❖ Cămin cultural neamenajat pentru a găzdui anumite manifestări cultural – educative; ❖ Inexistența unor programe de manifestări culturale (spectacole, expoziții, festivaluri etc.); ❖ Interesul scăzut al cetățenilor comunei Verguleasa pentru reactivarea/ continuarea unor tradiții locale; ❖ Infrastructura culturală nevalorificată corespunzător; ❖ Resurse financiare limitate aferente procesului de cultură; ❖ Inexistența infrastructurii specifice de petrecere a timpului liber și divertisment la nivel de comună; ❖ Absența unor concepte coerente de dezvoltare a turismului la nivelul județului pentru zona comunei Verguleasa; ❖ Insuficiența resurselor locale privind desfășurarea activităților turistice; ❖ Lipsa investițiilor statului în dezvoltarea și promovarea obiectivelor turistice; ❖ Adaptarea mai lentă a populației rurale mature și vârstnice la schimbări; ❖ Lipsa unor festivaluri de tradiții și folclor pe teritoriul comunei; ❖ Lipsa de educație a populației din mediul rural privind posibilitatea practicării turismului rural și absența pachetelor turistice pe acest segment;
OPORTUNITĂȚI	AMENINȚĂRI
<ul style="list-style-type: none"> ❖ Legea 350/2006 pentru stimularea mediului asociativ în domeniul culturii, tineretului și sportului; 	<ul style="list-style-type: none"> ❖ Finanțări insuficiente pentru acest domeniu la nivel național; ❖ Orientarea fondurilor alocate prin

<ul style="list-style-type: none">❖ Reabilitarea/modernizarea căminului cultural multifuncțional pentru diverse evenimente și manifestări cultural- educative;❖ Posibilitatea încheierii de parteneriate pentru atragerea de capital (parteneriat public-privat);❖ Existența unor programe de finanțare, guvernamentale și europene, pentru infrastructura culturală și pentru promovare;❖ Posibilitatea înfrățirilor între localități;❖ Tendința de dezvoltare a turismului alternativ și natural;❖ Oferirea de servicii de informare complete pentru vizitatori și pentru rezidenți;❖ Încurajarea unor noi forme de turism (de agrement, rural,ecologic);❖ Disponibilitatea unor resurse suplimentare, posibil a fi accesate prin utilizarea programelor de finanțare ale Uniunii Europene;	<p>programe europene sau guvernamentale spre alte zone considerate prioritare;</p> <ul style="list-style-type: none">❖ Condițiile de eligibilitate ale programelor europene restrictive ;❖ Interes scăzut al populației pentru participarea la evenimente culturale;❖ Cadru legislativ instabil;❖ Context economic nefavorabil;❖ Migrația externă a persoanelor tinere din comună;❖ Birocrația în obținerea finanțărilor;❖ Existența riscurilor climatice;❖ Implicare insuficientă a organismelor naționale în promovarea și susținerea turismului, la nivel national si local.
--	--

MEDIUL ECONOMIC

PUNCTE TARI	PUNCTE SLABE
<ul style="list-style-type: none"> ❖ Terenul agricol ocupă 56,20 % din teritoriul administrativ al comunei; ❖ Cultivarea cerealelor foarte bine reprezentată - 90,67% din totalul suprafeței agricole. ❖ Existența zonei viticole în comuna Verguleasa; ❖ Productivitate ridicată a terenurilor viticole; ❖ Existența unui număr mare de cultivatori de cereale la nivelul comunei Verguleasa ; ❖ Diversitatea agenților economici (agricol, zootehnie, comerț etc); ❖ Obținerea produselor ecologice prin existența potențialului; ❖ Preocuparea administrației locale pentru determinarea cetățenilor care dețin terenuri de a se asocia; ❖ Existența spațiilor pentru firme în vederea dezvoltării serviciilor; ❖ Disponibilitatea administrației locale de a-i sprijini pe producători /agenți economici în vederea dezvoltării economice a comunității; ❖ Existența utilităților în comună (apă, electricitate, internet); ❖ Localizarea în apropierea municipiului Drăgășani, la doar 6 km ; ❖ Existența spațiilor pentru deschiderea micilor afaceri; 	<ul style="list-style-type: none"> ❖ Folosirea unor tehnologii vechi, cu productivitate și eficiență economică scăzută; ❖ Resursele financiare ale producătorilor sunt foarte mici, insuficiente pentru investiții; ❖ Ponderea mare a agriculturii de subzistență; ❖ Lipsa unei piețe agroalimentare; ❖ Lipsa unui depozit cu camere frigorifice pentru producțiile de fructe; ❖ Infrastructura deficitară de asistență pentru afaceri și consultanță agricolă; ❖ Costuri mari de întreținere și exploatare a terenurilor agricole și a zootehniei; ❖ Lipsa specialiștilor în domeniul agriculturii și zootehniei; ❖ Informarea deficitară cu privire la normele europene; ❖ Birocrație excesivă; ❖ Lipsa resurselor în vederea sprijinirii investitorilor străine; ❖ Slaba calificare a forței de muncă locale; ❖ Inexistența unei statistici actualizate cu privire la resursele umane disponibile în localitate. ❖ Inexistența unui centru de informare și consiliere a tinerilor în domeniul deschiderii unei afaceri sau accesării de fonduri structurale pentru deschiderea de noi afaceri;

OPORTUNITĂȚI	AMENINȚĂRI
<ul style="list-style-type: none"> ❖ Existența bazei materiale (utilaje, clădiri) în vederea relansării agricole; ❖ Programe de finanțare ale UE și ale statului disponibile pentru producătorii agricoli (PNDR); ❖ Facilități și subvenții acordate formelor asociative în agricultură pentru producție; ❖ Reconversia unor capacități economice aflate în conservare în capacități cu profil nou de fabricație; ❖ Construirea unei piețe agroalimentare/depozit producții viticole/de fructe/pentru valorificarea producțiilor din zonă; ❖ Construirea unei fabrici de peleti (având ca materie primă biomasă rezultată din producția agricolă); ❖ Existența fondurilor structurale pentru dezvoltarea unui centru de afaceri în mediul rural; ❖ Existența fondurilor pentru stimularea întoarcerii tinerilor în mediul rural; ❖ Practicarea unei agriculturi ecologice care pot genera profituri ridicate; ❖ Crearea de agenți economici ce vor avea ca obiect de activitate servicii; ❖ Promovarea unei politici de asociere a întreprinzătorilor locali și atrași pentru dezvoltarea unor activități economice în domeniul serviciilor; ❖ Creșterea asistenței financiare din partea Uniunii Europene pentru IMM-uri, prin Fondurile Structurale; ❖ Posibilitatea accesării creditelor cu dobândă subvenționată pentru crearea de noi locuri de muncă în mediul rural; ❖ Posibilitatea de creștere a numărului IMM-urilor, densitatea la 1000 de locuitori fiind mult sub media națională; 	<ul style="list-style-type: none"> ❖ Oferte de creditare greu accesibile (garanții mari, dobânzi mari); ❖ Legislația în continuă schimbare; ❖ Datorită infrastructurii neadecvate, raportate la potențialul comunei investitorii au un interes scăzut pentru începerea afacerilor în comună; ❖ Valorificarea necorespunzătoare a producției agricole; ❖ Necunoașterea legislației în domeniul agriculturii; ❖ Posibilitățile reduse de angajare în comună, în alte sectoare decât agricultură; ❖ Creșterea ponderii muncii la negru, cu efecte negative asupra pieței muncii, economiei locale și asistenței sociale în perspectivă; ❖ Receptivitate și flexibilitate scăzută a populației locale la cerințele noi ale pieței care determină în timp decalaje economice mari; ❖ Numărul în scădere al populației active; ❖ Degradarea solului din cauza calamitaților naturale și a ingrașămintelor chimice folosite de populație în agricultură; ❖ Îmbătrânirea forței de muncă; ❖ Fiscalitate excesivă. ❖ Birocrația excesivă în domeniul obținerii și implementării proiectelor cu finanțare de la Uniunea Europeană;

ANALIZA SWOT INTEGRATĂ

PUNCTE TARI

- ❖ Traversarea prin comună a drumurilor județene DJ 648 A, DJ 648 A, DJ 703 C, DJ 703 D, DJ 546 și a drumurilor naționale DN-67 B și DN 64;
- ❖ Poziționarea comunei la o distanță relativ mică de drumul European E574 (la 38km) cu acces la rețeaua TEN-T;
- ❖ Localizare în apropierea municipiului Drăgășani (6km);
- ❖ Infrastructura de utilități cu acoperire mare (rețeaua electrică- 99%, iluminat public-100%, alimentare cu apă în implementare);
- ❖ Total spații verzi amenajate în comună 11610 mp;
- ❖ Infrastructura de comunicații bine reprezentată: 2 furnizori de internet, 1 furnizor de cablu TV, 4 operatori de telefonie fixă și mobilă;
- ❖ Infrastructura socială și de sănătate bine reprezentate (două cabinete medicale individuale în stare bună, o farmacie umană, cabinet veterinar);
- ❖ Infrastructura educațională existentă, dotată cu echipamente IT;
- ❖ Existența obiectivelor turistice, precum lăcașurile de cult aparținând patrimoniului religios local, situl arheologic și lacurile antropice de pe raza localității pentru practicarea turismului;
- ❖ Obținerea produselor ecologice prin existența potențialului (56,37% teren agricol din care 90,67% - culturi de cereale);
- ❖ Productivitate bună a terenurilor agricole;
- ❖ Întreprinzători locali desfășoară activități în domenii diverse, cum ar fi agricol, zootehnic și în comerț (magazine mixte);
- ❖ Posibilitate de creștere a numărului IMM-urilor, densitatea la 1000 de locuitori fiind mult sub media națională;
- ❖ Oportunitatea deschiderii de afaceri în domeniul serviciilor , acest sector fiind slab reprezentat în comună ca și varietate a serviciilor;
- ❖ Existența unui portofoliu de proiecte pentru inițierea de investiții în domeniul creării/reabilitării infrastructurii;

PUNCTE SLABE

- ❖ Infrastructura de transport de slabă calitate (străzi neasfaltate, trotuare lipsă sau impracticabile, spații verzi insuficiente);
- ❖ Cămin cultural, bibliotecă –nemodernizate;
- ❖ Lipsa locurilor de joacă amenajate pentru copii și a punctelor de distracție pentru tineret;
- ❖ Număr redus de acțiuni culturale organizate în comună (spectacole, expoziții, proiecții de filme, festivaluri etc.)- inexistența unui spațiu adecvat pentru astfel de manifestări culturale;
- ❖ Infrastructura deficitară de asistență pentru afaceri și consultanță agricolă;
- ❖ Costuri mari de întreținere și exploatare a terenurilor agricole și a zootehniei;
- ❖ Absența implementării sistemului de calitate în cadrul proceselor de producție și a produselor;
- ❖ Lipsa canalelor de colectare a produselor agricole și a pieței de desfacere;
- ❖ Informarea succintă cu privire la fondurile și normele europene;
- ❖ Consiliul local nu dispune de resurse de valoare mare care ar putea fi utilizate ca și garanții bancare în vederea contractării unor credite;
- ❖ Inexistența unui centru de informare și consiliere a cetățenilor și instituțiilor în domeniul deschiderii unei afaceri sau accesării de fonduri structurale pentru deschiderea de noi afaceri și alte investiții;
- ❖ Slaba calificare a forței de muncă locale;
- ❖ Slaba corelare a ofertei de formare profesională (inițială sau continuă) cu cererea de pe piața muncii;
- ❖ Lipsa ofertei de locuri de muncă pe plan local;
- ❖ Inexistența unei statistici actualizate cu privire la resursele umane disponibile;

OPORTUNITĂȚI

- ❖ Sprijinirea agenților economici din comună în direcția accesării fondurilor europene utilizate pentru dezvoltarea capacităților de producție a acestora;
- ❖ Sprijinirea producătorilor agricoli din localitate pentru accesarea fondurilor structurale, precum și a subvențiilor ce se acordă în temeiul actelor normative;
- ❖ Sprijinirea crescătorilor de animale și a producătorilor de legume/fructe prin asociații de profil, înființate la nivelul comunei pentru accesarea subvențiilor;
- ❖ Existența fondurilor structurale pentru dezvoltarea afacerilor în mediul rural;
- ❖ Existența fondurilor pentru stimularea întoarcerii tinerilor în mediul rural;
- ❖ Existența fondurilor guvernamentale și structurale pentru realizarea de investiții în infrastructura de utilitate publică, transport, mediu, educație, turism;
- ❖ Politici de stimulare a angajărilor din rândul grupurilor vulnerabile (șomeri de lungă durată, absolvenți);
- ❖ Posibilitatea încheierii de parteneriate pentru atragerea de capital (parteneriat public-privat, înfrățiri);
- ❖ Existența resurselor locale (materiale de construcții);
- ❖ Posibilitatea construirii autostrăzii Craiova - Pitești în apropierea comunei Verguleasa(cca 38 km);

AMENINȚĂRI

- ❖ Migrația tinerilor și a persoanelor active în afara județului și a țării;
- ❖ Ritmul dezvoltării economice;
- ❖ Scăderea ratei de ocupare a tinerilor;
- ❖ Salarizarea nemotivată a persoanelor cu înaltă calificare și specializare;
- ❖ Meșteșuguri populare pe cale de dispariție, în condițiile îmbătrânirii biologice a creatorilor populari;
- ❖ Accentuarea procesului de dezindustrializare;
- ❖ Creșterea ponderii muncii la negru, cu efecte negative asupra pieței muncii, economiei locale și asistenței sociale în perspectivă;
- ❖ Receptivitate și flexibilitate scăzută a populației locale la cerințele noi ale pieței care determină în timp decalaje economice mari;
- ❖ Numărul în scădere al populației active.
- ❖ Oferte de creditare greu accesibile (garanții mari, rata ridicată a dobânzii la credite);
- ❖ Instabilitatea politică a cabinetelor de guvernare și lipsa de continuitate a politicilor publice și fiscale;
- ❖ Fiscalitate excesivă;
- ❖ Instabilitate legislativă;
- ❖ Instabilitatea cursului valutar;
- ❖ Schimbările climatice cu încălzirea globală, extremizarea fenomenelor naturale: inundații, secete, cutremure etc.
- ❖ Resurse financiare insuficiente pentru finanțarea și co-finanțarea proiectelor finanțate prin Fonduri Structurale;
- ❖ Cunoștințe insuficiente legate de elaborarea și administrarea proiectelor finanțate din Fondurile Structurale pentru proiecte de infrastructură pentru orizontul 2013 – 2020;
- ❖ Birocrația excesivă în domeniul obținerii și implementării proiectelor cu finanțare de la Uniunea Europeană;
- ❖ Orientarea fondurilor alocate prin programe europene sau guvernamentale spre alte zone considerate prioritare.

6. STRATEGIA DE DEZVOLTARE LOCALĂ

Viziunea cetățenilor comunei Verguleasa este în spiritul dezvoltării zonei din punct de vedere economic și social, prin mai buna valorificare a resurselor locale, atragerea investițiilor și investitorilor, revigorarea tradițiilor, crearea/reabilitarea infrastructurilor de tip urban și punerea în valoare a poziționării geografice, în deplin respect față de mediul înconjurător.

Atât Strategia de Dezvoltare Locală, cât și mecanismele instituționale implicate în procesul de implementare trebuie să țină cont de interesele comunității, care au fost exprimate prin intermediul sondajului de opinie și se regăsesc în portofoliul de proiecte prioritare ale comunei.

Prin intermediul sondajului de opinie au fost aplicate 210 chestionare cetățenilor comunei Verguleasa, județul Olt pentru a afla părerea acestora cu privire la prioritățile de dezvoltare ale comunei pe următorii 5 ani.

În urma sondajului de opinie aplicat locuitorilor comunei Verguleasa, cele mai importante probleme identificate de aceștia, probleme care încetinesc dezvoltarea localității sunt de natură socială în proporție de **21.05%**, politică **10.53 %**, administrativă **29.47%**, educațională **2.1%**, economică **28.48 %** și **8.43 %** probleme legate de sănătate, așa cum se poate observa în graficul de mai jos. (Fig. 6.1.)

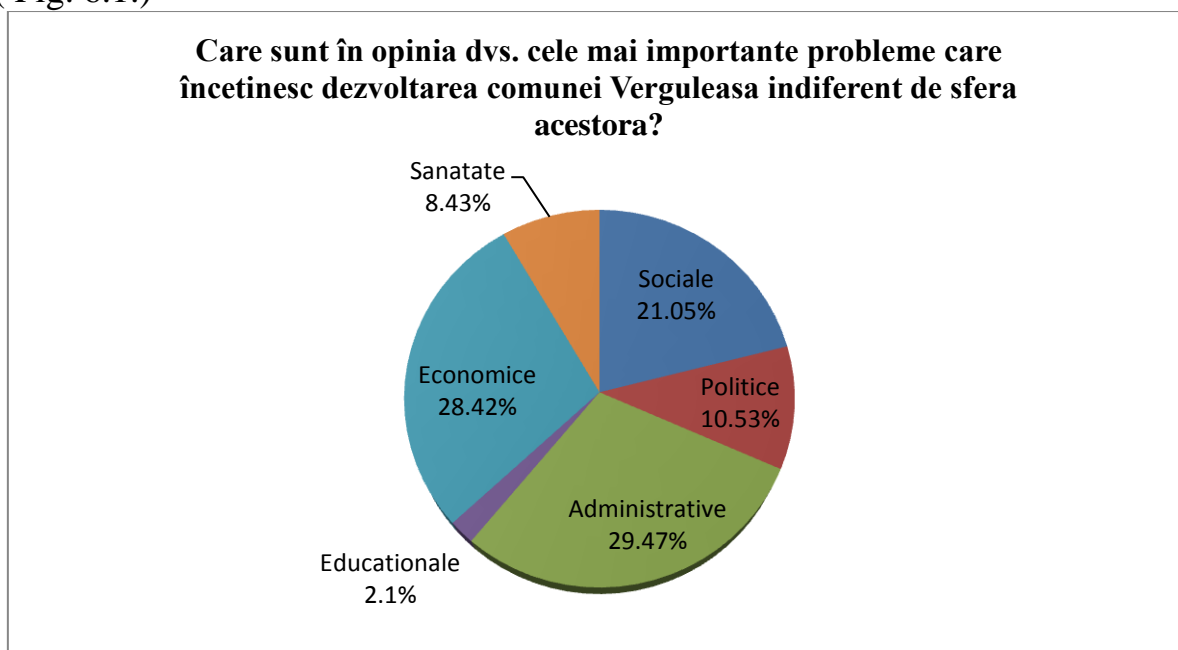


Figura 6.1.

De asemenea **40,20 %** din cetățenii localității consideră că lucrurile evoluează într-o direcție bună și doar **8,25 %** consideră că lucrurile se derulează într-o direcție greșită, iar pentru depășirea acestor probleme ar trebui să se ia în calcul cele mai importante avantaje ale comunei după cum reiese în urma sondajului aplicat în rândul locuitorilor comunei.

Rezultatele chestionarului adresat cetățenilor comunei Verguleasa, în scopul identificării priorităților de dezvoltare a infrastructurii de transport, au relevat că **48,42%** dintre respondenți susțin că străzile din comună se află într-o stare foarte bună și bună și **51,58%** dintre respondenți susțin că străzile se află într-o stare proastă și foarte proastă.

În ceea ce privește serviciile de sănătate, **54,65 %** din populația chestionată consideră că serviciile de sănătate sunt bune și foarte bune și **45,35 %** dintre aceștia, consideră că serviciile de sănătate sunt slabe și necesită o îmbunătățire, iar cu privire la educație **85,41 %** dintre respondenți, susțin că serviciile de educație sunt bune și foarte bune.

Totodată cetățenii comunei Verguleasa consideră ca banii colectați la bugetul local, ar trebui să fie folosiți de către administrația locală cu preponderență în domenii precum, infrastructura edilitară, socială și de transport **45,32 %**, dezvoltare economică **26,59 %**, reabilitarea unităților de învățământ **13,86 %** și locuri publice/spații verzi și zone de agrement **14,23%**.

Tabelul 17

Alegeti cele mai importante domenii în care doriți să fie folosiți cu precădere, banii colectați de la bugetul local din taxele și impozitele plătite de dvs.

Dezvoltare economică	26,59 %
Construcția de locuințe sociale	5,99 %
Reabilitarea-construirea de școli, grădinițe	13,86 %
Modernizarea drumurilor	27,72 %
Realizarea rețelelor edilitare	11,61 %
Locuri publice, spații verzi	10,11 %
Zone de agrement, recreere	4,12 %

Întrebați cine consideră că ar trebui să se implice în rezolvarea problemelor locale și totodată în realizarea proiectelor cuprinse în strategie,

membrii comunității Verguleasa în proporție de **69,84%** , consideră că administrația publică locală, respectiv- primar, consilieri locali, angajați ai primăriei, este cea care ar trebui să se implice cel mai mult în soluționarea problemelor locale, urmată de cetățenii localității cu un procent de **12,7 %** și instituțiile județene cu un procent de **11,9 %**.

Tabelul 18

Cine credeți că trebuie să se implice în rezolvarea problemelor locale ?	
Primarul	33,33%
Consilieri locali	17,86%
Angajații primăriei	18,65%
Preoți	2,78%
Cetățenii	12,70%
Instituțiile județene	11,90%
Alte persoane (agenți economici, investitori etc.)	2,78%

În viziunea reprezentanților autorității publice locale, comuna Verguleasa va deveni până în anul 2020 o localitate mai atractivă, mai prosperă și durabilă, cu o capacitate a forței de muncă crescută, bazată pe reîntoarcerea în comună a populației plecate, cu diversificarea economiei locale și valorificarea avantajelor competitive datorate accesului la rețelele naționale de transport și a potențialului agricol și industrial ridicat.

Creșterea economică va avea la bază noi tehnologii în domeniul comunicațiilor și informaticii, atragerea fondurilor nerambursabile, a investițiilor. Învățământul local va fi orientat spre menținerea calității actului didactic și a condițiilor de derulare a acestuia, prevenirea și combaterea abandonului școlar și promovarea conceptului de învățare continuă, astfel încât toate categoriile socio-profesionale și de vârstă să participe și să se identifice cu comunitatea.

Transformarea localității se va realiza pe principii de dezvoltare durabilă garantându-se protecția factorilor de mediu și utilizarea eficientă a resurselor naturale locale. Creșterea calității vieții, asigurarea accesului la utilități, dezvoltarea infrastructurii de transport, sociale și edilitare și revigorarea economiei locale vor deveni prioritare pentru următorii 5 ani.

O atenție deosebită va fi acordată dezvoltării economiei locale și sprijinirii inițiativelor locale pentru creștere economică; se va pune accent pe consilierea și accesul la informație al potențialilor investitori, crearea infrastructurii și cadrului propice pentru dezvoltarea de noi afaceri.

Prioritate vor avea, îmbunătățirea competitivității sectorului agricol, diversificarea structurală în cadrul sistemelor agricole și non-agricole, îmbunătățirea condițiilor pentru fermele mici și dezvoltarea piețelor locale.

**PORTOFOLIUL DE PROIECTE PRIORITARE
PERIOADA 2015-2020**

INFRASTRUCTURA LOCALITĂȚII ȘI TRANSPORT

1. ALIMENTARE CU APĂ	
1.1. IDENTIFICARE ȘI LOCALIZARE PROIECT	
MANAGER DE PROIECT/ SOLICITANT:	Primăria și Consiliul Local Verguleasa
ȚARA: JUDEȚUL: LOCALITATEA:	România Olt Verguleasa
STADIUL PROIECTULUI:	În implementare – realizat 50%
VALOAREA PROIECTULUI (estimativ):	5.998.000,56 LEI (+ TVA)
SURSE POSIBILE DE FINANȚARE	Programul Național De Dezvoltare Rurală
1.2. DESCRIEREA PROIECTULUI	
OBIECTIVE GENERALE:	Creșterea standardului de viață al cetățenilor și asigurarea condițiilor de bază ale unui trai modern, la nivelul standardelor Uniunii Europene, prin asigurarea accesului la utilități al tuturor locuitorilor comunei Verguleasa.
OBIECTIVE SPECIFICE:	<ol style="list-style-type: none"> 1) Acoperirea necesarului și satisfacerea cerințelor de apă ale populației; 2) Utilizarea eficientă a resurselor de apă; 3) Asigurarea serviciilor de apă la tarife accesibile; 4) Asigurarea calității corespunzătoare a apei potabile în toată comuna; 5) Protecția mediului înconjurător; 6) Scăderea factorilor de risc pentru sănătatea populației; 7) Adaptarea la normele europene;
POTENȚIALI BENEFICIARI AI PROIECTULUI	<ul style="list-style-type: none"> ❖ locuitorii comunei ❖ potențialii investitori ❖ turiștii care tranzitează comuna

GRUPUL ȚINTĂ:	
ACTIVITĂȚILE PROIECTULUI	1) Contractarea execuției lucrărilor; 2) Monitorizare, evaluare, control; 3) Auditul proiectului;
DURATA PROIECTULUI	Proiectul se va realiza în etape, în funcție de posibilitățile de finanțare.
STADIUL DE MATURITATE AL PROIECTULUI	Idee : DA SPF: N/A SF: DA PT: DA DE: DA Execuție: DA
JUSTIFICAREA NECESITĂȚII IMPLEMENTĂRII PROIECTULUI	Proiectul este cuprins ca obiectiv în Strategia de Dezvoltare Locală, deoarece se impune ca în următorii ani toți locuitorii comunei Verguleasa, să beneficieze de rețea de alimentare cu apă.

2. CANALIZARE ȘI STAȚIE EPURARE

2.1. IDENTIFICARE ȘI LOCALIZARE PROIECT

MANAGER DE PROIECT/ SOLICITANT:	Primăria și Consiliul Local Verguleasa
ȚARA: JUDEȚUL: LOCALITATEA:	România Olt Verguleasa
STADIUL PROIECTULUI:	Aprobat – cuprins în lista de investiții Elaborare PT
VALOAREA PROIECTULUI (estimativ):	15.600.000 lei
SURSE POSIBILE DE FINANȚARE	Programul Național De Dezvoltare Rurală

2.2. DESCRIEREA PROIECTULUI

OBIECTIVE GENERALE:	❖ Creșterea standardului de viață al cetățenilor și asigurarea condițiilor de bază ale unui trai modern, la nivelul standardelor Uniunii Europene, prin asigurarea accesului la utilități al
----------------------------	--

	<p>tuturor locuitorilor comunei Verguleasa.</p> <ul style="list-style-type: none"> ❖ Asigurarea infrastructurilor minimale, ameliorarea calității mediului și diminuarea surselor de poluare. ❖ Zona va deveni mai atractivă pentru investitori, activitatea acestora va genera venituri suplimentare la bugetul local.
OBIECTIVE SPECIFICE:	<ol style="list-style-type: none"> 1) Realizarea rețelelor colectoare și a rețelelor secundare de colectare a debitelor de ape uzate, în sistem separativ, de natura fecaloid menajeră pentru localitățile comunei Verguleasa, împreună cu stația de epurare aferentă. 2) Rețea canalizare - 36 Km. 3) Stație de epurare ape uzate, colector evacuare.
POTENȚIALI BENEFICIARI AI PROIECTULUI/ GRUPUL ȚINTĂ:	<ul style="list-style-type: none"> ❖ locuitorii comunei ❖ potențialii investitori ❖ turiștii care tranzitează comuna
ACTIVITĂȚILE PROIECTULUI:	<ul style="list-style-type: none"> ❖ Execuția efectivă a lucrărilor; ❖ Monitorizare, evaluare, control; ❖ Auditul proiectului
DURATA PROIECTULUI:	Proiectul se va realiza în etape, în funcție de posibilitățile de finanțare
STADIUL DE MATURITATE AL PROIECTULUI:	<p>Idee : DA SPF: N/A SF: DA PT: DA DE: DA EXECUTIE: NU</p>
JUSTIFICAREA NECESITĂȚII IMPLEMENTĂRII PROIECTULUI:	<p>Proiectul se află în curs de evaluare, astfel este cuprins ca obiectiv în Strategia de Dezvoltare Locală.</p> <p>De asemenea, în cadrul sondajului de opinie, 87,36 % dintre cetățenii intervievați spun că este prioritară realizarea acestui proiect.</p>

3. MODERNIZAREA DRUMURILOR DE INTERES LOCAL	
3.1. IDENTIFICARE ȘI LOCALIZARE PROIECT	
MANAGER DE PROIECT/ SOLICITANT:	Primăria și Consiliul Local Verguleasa
ȚARA: JUDEȚUL: LOCALITATEA:	România Olt Verguleasa
STADIUL PROIECTULUI:	Aprobat – cuprins în lista de investiții Elaborare Studiu de Fezabilitate
VALOAREA PROIECTULUI (estimativ):	5.000.000 lei
SURSE POSIBILE DE FINANȚARE	Programul Național De Dezvoltare Rurală
3.2. DESCRIEREA PROIECTULUI	
OBIECTIVE GENERALE:	Asigurarea infrastructurii minimale în comună. Realizare căi de acces modernizate, îmbunătățirea infrastructurii fizice de bază.
OBIECTIVE SPECIFICE:	Lungimea totală a traseului propus spre reabilitare este de 5,6 km.
POTENȚIALI BENEFICIARI AI PROIECTULUI/ GRUPUL ȚINTĂ:	<ul style="list-style-type: none"> ➤ locuitorii comunei ➤ potențialii investitori ➤ participanții la traficul rutier
ACTIVITĂȚILE PROIECTULUI:	<ul style="list-style-type: none"> ❖ Aprobarea începerii proiectului; ❖ Realizarea studiului de fezabilitate; ❖ Pregătirea și depunerea cererii de finanțare (daca este cazul); ❖ Elaborarea proiectului tehnic și a detaliilor de execuție; ❖ Organizarea procedurilor de achiziție a lucrărilor; ❖ Contractarea execuției lucrărilor proiectului; ❖ Execuția efectivă a lucrărilor; ❖ Monitorizare, evaluare, control; ❖ Auditul proiectului.
DURATA PROIECTULUI:	Proiectul se va realiza în etape, în funcție de posibilitățile de finanțare
STADIUL DE	Idee : DA

MATURITATE AL PROIECTULUI:	SPF: N/A SF: DA PT: NU DE: NU Execuție: NU
JUSTIFICAREA NECESITĂȚII IMPLEMENTĂRII PROIECTULUI:	<p>Există deja o serie de proiecte care trebuie finalizate vizând reabilitarea infrastructurii de transport dar și cea a utilităților, rețea canalizare și stație de epurare. De asemenea, în cadrul consultării opiniei publice realizate în procesul de elaborare a strategiei de dezvoltare locală, mai mult de jumătate din populația interviuată (51,58 %) a răspuns că este importantă asfaltarea drumurilor comunale.</p>

4. AMENAJARE GÂRLA POGANU CU CONSTRUIREA DE PODEȚE DE TRECERE	
4.1. IDENTIFICARE ȘI LOCALIZARE PROIECT	
MANAGER DE PROIECT/ SOLICITANT:	Primăria și Consiliul Local Verguleasa
ȚARA:	România
JUDEȚUL:	Olt
LOCALITATEA:	Verguleasa, Satul POGANU
STADIUL PROIECTULUI:	Proiect avut în vedere pe viitor
VALOAREA PROIECTULUI (estimativ):	Nu s-a facut evaluarea unei posibile valori
SURSE POSIBILE DE FINANȚARE	Programul Național de Dezvoltare Rurală
4.2. DESCRIEREA PROIECTULUI	
OBIECTIVE GENERALE:	Asigurarea infrastructurii minimale în mediul rural. Realizare căi de acces modernizate, îmbunătățirea infrastructurii fizice de bază în spatiul rural.
OBIECTIVE SPECIFICE:	Pe lungimea totală a traseului propus spre reabilitare se va construi un pod peste Gârla Poganu, care să asigure circulația pe două benzi.

<p>POTENȚIALI BENEFICIARI AI PROIECTULUI/ GRUPUL ȚINTĂ:</p>	<ul style="list-style-type: none"> ➤ locuitorii comunei ➤ potențiali investitori ➤ turiști care tranzitează zona
<p>ACTIVITĂȚILE PROIECTULUI:</p>	<ul style="list-style-type: none"> ❖ Realizarea studiului de fezabilitate ❖ Elaborarea proiectului tehnic ❖ Aprobarea începerii proiectului ❖ Pregătirea și depunerea cererii de finanțare ❖ Contractarea proiectului ❖ Organizarea licitațiilor ❖ Monitorizare, evaluare, control <ul style="list-style-type: none"> ➤ Auditul proiectului
<p>DURATA PROIECTULUI:</p>	<p>Proiectul se va realiza în etape, în funcție de posibilitățile de finanțare</p>
<p>STADIUL DE MATURITATE AL PROIECTULUI:</p>	<p>Idee : DA SPF: NU SF: NU PT: NU DE: NU Execuție: NU</p>
<p>JUSTIFICAREA NECESITĂȚII IMPLEMENTĂRII PROIECTULUI:</p>	<p>Proiectul de amenajare a gârlei Poganu, din comuna Verguleasa se impune pentru accesul locuitorilor comunei și nu numai la condițiile minime impuse în cadrul unei comunități moderne.</p> <p>Există deja o serie de proiecte care trebuie finalizate vizând reabilitarea infrastructurii de transport dar și cea a utilităților, rețea canalizare și stație de epurare. De asemenea, în cadrul consultării opiniei publice realizate în comuna Verguleasa în procesul de elaborare a strategiei de dezvoltare locală, majoritatea populației intervievate a răspuns că este importantă asfaltarea drumurilor comunale (51,58 %) și realizarea rețelei de canalizare (87,36 %).</p>

5. MODERNIZARE DRUMURI AGRICOLE DE EXPLOATARE

5.1. IDENTIFICARE ȘI LOCALIZARE PROIECT

MANAGER DE PROIECT/ SOLICITANT:	Primăria și Consiliul Local Verguleasa
ȚARA: JUDEȚUL: LOCALITATEA:	România Olt Verguleasa,
STADIUL PROIECTULUI:	Proiect avut în vedere pe viitor
VALOAREA PROIECTULUI (estimativ):	1.000.000 EURO
SURSE POSIBILE DE FINANȚARE	Programul Național de Dezvoltare Rurală

5.2. DESCRIEREA PROIECTULUI

OBIECTIVE GENERALE:	Adaptarea infrastructurii agricole la noile structuri de proprietate apărute ca urmare a procesului de restituire a proprietăților în vederea creșterii competitivității sectorului agricol. Creșterea eficienței activității agricole prin îmbunătățirea aprovizionării și o mai bună valorificare a produselor rezultate.
OBIECTIVE SPECIFICE:	Modernizarea drumurilor de exploatație agricolă în Comuna Verguleasa, lucrări de terasamente, fundație din balast, amenajare drumuri laterale, podețe tubulare, reparații strat suport.
POTENȚIALI BENEFICIARI AI PROIECTULUI/ GRUPUL ȚINTĂ:	<ul style="list-style-type: none"> ➤ locuitorii comunei ➤ potențiali investitori ➤ participanții la traficul rutier
ACTIVITĂȚILE PROIECTULUI:	<ul style="list-style-type: none"> ❖ Aprobarea începerii proiectului; ❖ Realizarea studiului de fezabilitate; ❖ Pregătirea și depunerea cererii de finanțare (dacă este cazul); ❖ Organizarea procedurilor de achiziție a lucrărilor; ❖ Contractarea execuției lucrărilor proiectului; ❖ Execuția efectivă a lucrărilor; ❖ Monitorizare, evaluare, control; ❖ Elaborarea proiectului tehnic și a detaliilor de

	execuție; ❖ Auditul proiectului
DURATA PROIECTULUI:	Proiectul se va realiza în etape, în funcție de posibilitățile de finanțare
STADIUL DE MATURITATE AL PROIECTULUI:	Idee : DA SPF: NU SF: DA PT: NU DE: NU Execuție: NU
JUSTIFICAREA NECESITĂȚII IMPLEMENTĂRII PROIECTULUI:	Având în vedere că suprafața agricolă a comunei ocupă 3436,330 HA, respectiv 56,20 % din teritoriu și comuna are ca activitate principală agricultura, se impune realizarea unui astfel de proiect. Proiectul este cuprins ca obiectiv în Strategia de Dezvoltare Locală.

6. ÎNFIINȚARE REȚEA DE ALIMENTARE CU GAZE

6.1. IDENTIFICARE ȘI LOCALIZARE PROIECT

MANAGER DE PROIECT/ SOLICITANT:	Primăria și Consiliul Local Verguleasa
ȚARA:	România
JUDEȚUL:	Olt
LOCALITATEA:	Verguleasa,
STADIUL PROIECTULUI:	În avizare la A.N.R.E. Elaborare Studiu de Fezabilitate
VALOAREA PROIECTULUI (estimativ):	2.200.000 lei
SURSE POSIBILE DE FINANȚARE	Fonduri europene - PNDR Parteneriate

6.2. DESCRIEREA PROIECTULUI

OBIECTIVE GENERALE:	Creșterea standardului de viață al cetățenilor și asigurarea condițiilor de bază ale unui trai modern, la nivelul standardelor Uniunii Europene, prin
----------------------------	---

	asigurarea accesului la utilități al tuturor locuitorilor comunei.
OBIECTIVE SPECIFICE:	<ol style="list-style-type: none"> 1) Posibilitatea racordării tuturor locuitorilor comunei la rețeaua de gaz; 2) Racordarea tuturor instituțiilor și agenților economici din comună la rețeaua de gaz; 3) Eficientizarea consumului de energie; 4) Creșterea nivelului de trai al populației; 5) Atragerea de investiții; 6) Racordarea la sistemul național de distribuție a gazelor naturale; 7) Adaptarea la standardele europene; 8) Protejarea pădurilor;
POTENȚIALI BENEFICIARI AI PROIECTULUI/ GRUPUL ȚINTĂ:	<ul style="list-style-type: none"> ➤ locuitorii comunei ➤ potențialii investitori ➤ turiștii care tranzitează comuna
ACTIVITĂȚILE PROIECTULUI:	<ul style="list-style-type: none"> ❖ Realizarea studiului de fezabilitate ❖ Elaborarea proiectului tehnic ❖ Aprobarea începerii proiectului ❖ Pregătirea și depunerea cererii de finanțare ❖ Contractarea proiectului ❖ Organizarea licitațiilor ❖ Monitorizare, evaluare, control ❖ Auditul proiectului
DURATA PROIECTULUI:	Proiectul se va realiza în etape, în funcție de posibilitățile de finanțare
STADIUL DE MATURITATE AL PROIECTULUI:	Idee : DA SPF: NU SF: NU PT: NU DE: NU Execuție: NU
JUSTIFICAREA NECESITĂȚII IMPLEMENTĂRII PROIECTULUI:	Proiectul este cuprins ca obiectiv în Strategia de Dezvoltare Locală pentru îmbunătățirea infrastructurii fizice a comunei și pentru sprijinirea dezvoltării socio- economice durabile.

7. ÎNFIINȚARE PARC FOTOVOLTAIC	
7.1. IDENTIFICARE ȘI LOCALIZARE PROIECT	
MANAGER DE PROIECT/ SOLICITANT:	Primăria și Consiliul Local Verguleasa
ȚARA: JUDEȚUL: LOCALITATEA:	România Olt Verguleasa,
STADIUL PROIECTULUI:	Proiect avut în vedere pe viitor
VALOAREA PROIECTULUI (estimativ):	Nu s-a facut evaluarea unei posibile valori
SURSE POSIBILE DE FINANȚARE	Fonduri europene
7.2. DESCRIEREA PROIECTULUI	
OBIECTIVE GENERALE:	Asigurarea protecției și calității mediului înconjurător în vederea creșterii standardului de viață al locuitorilor și dezvoltării durabile a comunei Verguleasa. Promovarea unor tehnologii alternative de generare a energiei și de eficiență energetică.
OBIECTIVE SPECIFICE:	<ul style="list-style-type: none"> ❖ Creșterea eficienței energetice a clădirilor publice prin lucrări de reabilitare termică; ❖ Crearea de sisteme centralizate de furnizare a energiei termice utilizând sisteme convenționale de încălzire completate de sisteme ce utilizează energii nepoluante (solare, eoliene) ; ❖ Reducerea consumului energetic al comunei prin înființarea unui parc fotovoltaic; ❖ Realizarea de infrastructuri de generare și distribuire a surselor de energie alternativă, promovarea culturilor energetice și a proiectelor de energie eoliană, biomasă, energie solară.
POTENȚIALI BENEFICIARI AI PROIECTULUI/ GRUPUL ȚINTĂ:	<ul style="list-style-type: none"> ➤ locuitorii comunei ➤ potențialii investitori ➤ agenții economici din zona ➤ instituții publice
ACTIVITĂȚILE PROIECTULUI:	<ul style="list-style-type: none"> ❖ Realizarea studiului de fezabilitate; ❖ Elaborarea proiectului tehnic;

	<ul style="list-style-type: none"> ❖ Aprobarea începerii proiectului; ❖ Pregătirea și depunerea cererii de finanțare(dacă este cazul); ❖ Contractarea proiectului; ❖ Organizarea licitațiilor; ❖ Execuția lucrărilor; ❖ Monitorizare, evaluare, control; ❖ Auditul proiectului;
DURATA PROIECTULUI:	Proiectul se va realiza în etape, în funcție de posibilitățile de finanțare.
STADIUL DE MATURITATE AL PROIECTULUI:	Idee : DA SPF: NU SF: NU PT: NU DE: NU Execuție: NU
JUSTIFICAREA NECESITĂȚII IMPLEMENTĂRII PROIECTULUI:	Proiectul este cuprins ca obiectiv în Strategia de Dezvoltare Locală pentru că se dorește o dezvoltare durabilă a comunei, având la bază protejarea mediului înconjurător și managementul deșeurilor.

8. MODERNIZAREA SISTEMULUI PUBLIC DE ILUMINAT STRADAL

8.1. IDENTIFICARE ȘI LOCALIZARE PROIECT

MANAGER DE PROIECT/ SOLICITANT:	Primăria și Consiliul Local Verguleasa
ȚARA: JUDEȚUL: LOCALITATEA:	România Olt Verguleasa,
STADIUL PROIECTULUI:	Proiect avut în vedere pe viitor
VALOAREA PROIECTULUI (estimativ):	Nu s-a facut evaluarea unei posibile valori
SURSE POSIBILE DE FINANȚARE	Fonduri Europene

8.2. DESCRIEREA PROIECTULUI

OBIECTIVE GENERALE:	Creșterea standardului de viață al cetățenilor și asigurarea condițiilor de bază ale unui trai modern, la nivelul standardelor Uniunii Europene. Asigurarea infrastructurii minimale în mediul rural.
OBIECTIVE SPECIFICE:	Reabilitare rețea de iluminat public stradal.
POTENȚIALI BENEFICIARI AI PROIECTULUI/ GRUPUL ȚINTĂ:	<ul style="list-style-type: none"> ➤ locuitorii comunei ➤ potențialii investitori ➤ agenții economici din zonă ➤ instituții publice
ACTIVITĂȚILE PROIECTULUI:	<ul style="list-style-type: none"> ❖ Realizarea studiului de fezabilitate; ❖ Elaborarea proiectului tehnic; ❖ Aprobarea începerii proiectului; ❖ Pregătirea și depunerea cererii de finanțare; ❖ Contractarea proiectului; ❖ Organizarea licitațiilor; ❖ Execuția lucrărilor; ❖ Monitorizare, evaluare, control; ❖ Auditul proiectului;
DURATA PROIECTULUI:	Proiectul se va realiza în etape, în funcție de posibilitățile de finanțare
STADIUL DE MATURITATE AL PROIECTULUI:	Idee : DA SPF: NU SF: NU PT: NU DE: NU Execuție: NU
JUSTIFICAREA NECESITĂȚII IMPLEMENTĂRII PROIECTULUI:	Proiectul este cuprins ca obiectiv în Strategia de Dezvoltare Locală deoarece se impun lucrări de reabilitare a iluminatului public, în unele zone ale comunei fiind nefuncțională. De asemenea, în cadrul consultării opiniei publice realizate în procesul de elaborare a strategiei de dezvoltare locală, din populația interviuată un procent de 23,7 % , a răspuns că sunt importante lucrările de reabilitare a rețelei de iluminat public în comună.

MEDIUL SOCIAL

9. ÎNFIINȚARE CENTRU MULTIFUNCȚIONAL SOCIAL	
9.1. IDENTIFICARE ȘI LOCALIZARE PROIECT	
MANAGER DE PROIECT/ SOLICITANT:	Primăria și Consiliul Local Verguleasa
ȚARA: JUDEȚUL: LOCALITATEA:	România Olt Verguleasa
STADIUL PROIECTULUI:	În implementare
VALOAREA PROIECTULUI (estimativ):	766.030,23 lei
SURSE POSIBILE DE FINANȚARE	<i>Schema de Granturi Mici "LOCAL" 2009-2014</i> RO10"Copii și tinerii în situații de risc și Inițiative locale și regionale pentru reducerea inegalităților naționale și promovarea incluziunii sociale"
9.2. DESCRIEREA PROIECTULUI	
OBIECTIVE GENERALE:	Scopul proiectului este înființarea unui"Centru Multifuncțional Social în comună Verguleasa,județul Olt",de a reduce inegalitățile locale,regionale și naționale și promovarea incluziunii sociale a copiilor și tinerilor romi. Proiectul va contribui la îmbunătățirea situației celor 96 de copii și tineri (din care 93 persoane de etnie romă)aflați în situație de risc prin implicarea mai activă în evoluția lor a comunității locale,părinților,tutorilor și furnizorilor de servicii sociale pentru o mai bună conștientizare și evoluție a lor pe piața muncii.
OBIECTIVE SPECIFICE:	Proiectul își propune să contribuie la prevenirea și corectarea părăsirii timpurii a școlii și dezvoltarea abilităților și competențelor pentru piața muncii prin înființarea unui centru educațional tip "școală după școală",prin organizarea unor grupuri de lucru pentru aprofundarea cunoștințelor din mediul școlar și

	organizarea și desfășurarea unor sesiuni de consiliere și orientare pentru copii și tineri aflați în situații de risc.
POTENȚIALI BENEFICIARI AI PROIECTULUI/ GRUPUL ȚINTĂ:	<ul style="list-style-type: none"> ➤ locuitorii comunei ➤ copii ➤ rromi
ACTIVITĂȚILE PROIECTULUI:	<ul style="list-style-type: none"> ❖ Aprobarea începerii proiectului; ❖ Pregătirea și depunerea cererii de finanțare ❖ Elaborarea proiectului tehnic și a detaliilor de execuție; ❖ Organizarea procedurilor de achiziție a lucrărilor; ❖ Contractarea execuției lucrărilor proiectului; ❖ Execuția efectivă a lucrărilor; ❖ Monitorizare, evaluare, control; ❖ Auditul proiectului.
DURATA PROIECTULUI:	Proiectul se va realiza în etape, în funcție de posibilitățile de finanțare
STADIUL DE MATURITATE AL PROIECTULUI:	Idee : DA SPF: DA SF: DA PT: DA DE: DA Execuție: DA
JUSTIFICAREA NECESITĂȚII IMPLEMENTĂRII PROIECTULUI:	Proiectul este cuprins ca obiectiv în Strategia de Dezvoltare Locală deoarece în comuna Verguleasa, nu există infrastructură socială în scopul ajutorării persoanelor nevoiașe și copiilor, în special rromi.

EDUCAȚIE

10. ÎNFIINȚARE/MODERNIZARE/DOTARE SALĂ DE SPORT	
10.1. IDENTIFICARE ȘI LOCALIZARE PROIECT	
MANAGER DE PROIECT/ SOLICITANT:	Primăria și Consiliul Local Verguleasa
ȚARA: JUDEȚUL: LOCALITATEA:	România Olt Verguleasa, Satul POGANU
STADIUL PROIECTULUI:	În implementare
VALOAREA PROIECTULUI (estimativ):	5.600.000 lei
SURSE POSIBILE DE FINANȚARE	Fonduri Guvernamentale prin Compania Națională De Investiții
10.2. DESCRIEREA PROIECTULUI	
OBIECTIVE GENERALE:	Dezvoltarea infrastructurii educaționale. Dezvoltarea sistemului de învățământ la nivelul comunei Verguleasa, prin îmbunătățirea infrastructurii și a dotărilor, crearea cadrului pentru desfășurarea de activități extracurriculare, creșterea calității și diversificarea serviciilor educaționale.
OBIECTIVE SPECIFICE:	Dotarea sălii de sport existente în Comuna Verguleasa cu echipament corespunzător, pentru 180 locuri pentru desfășurarea în condiții optime a activităților recreative din timpul liber.
POTENȚIALI BENEFICIARI AI PROIECTULUI/ GRUPUL ȚINTĂ:	➤ locuitorii comunei ➤ potențiali investitori
ACTIVITĂȚILE PROIECTULUI:	❖ Realizarea studiului de fezabilitate ; ❖ Elaborarea proiectului tehnic; ❖ Aprobarea începerii proiectului; ❖ Pregătirea și depunerea cererii de finanțare; ❖ Contractarea proiectului ; ❖ Organizarea licitațiilor ;

	<ul style="list-style-type: none"> ❖ Monitorizare, evaluare, control; ❖ Auditul proiectului;
DURATA PROIECTULUI:	Proiectul se va realiza în etape, în funcție de posibilitățile de finanțare
STADIUL DE MATURITATE AL PROIECTULUI:	Idee : DA SPF: NU SF: NU PT: NU DE: NU Execuție: NU
JUSTIFICAREA NECESITĂȚII IMPLEMENTĂRII PROIECTULUI:	Proiectul de modernizare/dotare a sălii de sport din comuna Verguleasa se impune pentru accesul locuitorilor comunei și nu numai, la condițiile minime impuse în cadrul unei comunități moderne.

11. CONSTRUIRE CLĂDIRE GRADINIȚĂ

11.1. IDENTIFICARE ȘI LOCALIZARE PROIECT

MANAGER DE PROIECT/ SOLICITANT:	Primăria și Consiliul Local Verguleasa
ȚARA: JUDEȚUL: LOCALITATEA:	România Olt Verguleasa,
STADIUL PROIECTULUI:	Program avut în vedere pe viitor
VALOAREA PROIECTULUI (estimativ):	Nu s-a facut o evaluare a unei posibile valori
SURSE POSIBILE DE FINANȚARE	Fonduri europene - PNDR

11.2. DESCRIEREA PROIECTULUI

OBIECTIVE GENERALE:	Dezvoltarea infrastructurii educaționale. Dezvoltarea sistemului de învățământ la nivelul comunei Verguleasa prin îmbunătățirea infrastructurii și a dotărilor, crearea cadrului pentru desfășurarea de activități extracurriculare, creșterea
----------------------------	---

	calității și diversificarea serviciilor educaționale.
OBIECTIVE SPECIFICE:	<ul style="list-style-type: none"> ❖ Reabilitarea sediilor grădinițelor; ❖ Extinderea rețelei de încălzire în sistem centralizat la toate școlile și grădinițele din comună; ❖ Înființarea grupurilor sanitare în toate școlile și gradinițele;
POTENȚIALI BENEFICIARI AI PROIECTULUI/ GRUPUL ȚINTĂ:	➤ Copii cu vârsta preșcolară din comună
ACTIVITĂȚILE PROIECTULUI:	<ul style="list-style-type: none"> ❖ Realizarea studiului de fezabilitate; ❖ Elaborarea proiectului tehnic ; ❖ Aprobarea începerii proiectului ; ❖ Pregătirea și depunerea cererii de finanțare ; ❖ Contractarea proiectului ; ❖ Organizarea licitațiilor ; ❖ Monitorizare, evaluare, control; ❖ Auditul proiectului;
DURATA PROIECTULUI:	Proiectul se va realiza în etape, în funcție de posibilitățile de finanțare.
STADIUL DE MATURITATE AL PROIECTULUI:	<p>Idee : DA SPF: NU SF: NU PT: NU DE: NU Execuție: NU</p>
JUSTIFICAREA NECESITĂȚII IMPLEMENTĂRII PROIECTULUI:	Proiectul este cuprins ca obiectiv în Strategia de Dezvoltare Locală deoarece, din discuțiile avute cu autoritățile locale și membrii comunității, este necesară reabilitarea și modernizarea sediilor grădinițelor și școlilor din comună.

12. ÎNFIINȚAREA A DOUĂ TERENURI DE SPORT SINTETICE	
12.1. IDENTIFICARE ȘI LOCALIZARE PROIECT	
MANAGER DE PROIECT/ SOLICITANT:	Primăria și Consiliul Local Verguleasa
ȚARA: JUDEȚUL: LOCALITATEA:	România Olt Verguleasa, satele Dumitrești și Căzănești
STADIUL PROIECTULUI:	Proiect avut în vedere pe viitor
VALOAREA PROIECTULUI (estimativ):	100.000 Euro
SURSE POSIBILE DE FINANȚARE	Bugetul locală Fonduri Europene Fonduri Guvernamentale
12.2. DESCRIEREA PROIECTULUI	
OBIECTIVE GENERALE:	Dezvoltarea infrastructurii educaționale . Dezvoltarea sistemului de învățământ la nivelul comunei Verguleasa, prin îmbunătățirea infrastructurii și a dotărilor, crearea cadrului pentru desfășurarea de activități extracurriculare, creșterea calității și diversificarea serviciilor educaționale.
OBIECTIVE SPECIFICE:	Înființarea unui teren de sport sintetic În Comuna Verguleasa cu echipament corespunzător pentru desfășurarea în condiții optime a activităților recreative din timpul liber.
POTENȚIALI BENEFICIARI AI PROIECTULUI/ GRUPUL ȚINTĂ:	<ul style="list-style-type: none"> ➤ locuitorii comunei; ➤ potențialii investitori ;
ACTIVITĂȚILE PROIECTULUI:	<ul style="list-style-type: none"> ❖ Realizarea studiului de fezabilitate ; ❖ Elaborarea proiectului tehnic ; ❖ Aprobarea începerii proiectului; ❖ Pregătirea și depunerea cererii de finanțare ; ❖ Contractarea proiectului ; ❖ Organizarea licitațiilor ; ❖ Execuția lucrărilor ❖ Monitorizare, evaluare, control ;

	❖ Auditul proiectului ;
DURATA PROIECTULUI:	Proiectul se va realiza în etape, în funcție de posibilitățile de finanțare.
STADIUL DE MATURITATE AL PROIECTULUI:	Idee : DA SPF: NU SF: NU PT: NU DE: NU Execuție: NU
JUSTIFICAREA NECESITĂȚII IMPLEMENTĂRII PROIECTULUI:	Proiectul de construcție a terenului de sport sintetic din comună se impune pentru accesul locuitorilor comunei și nu numai la condițiile minime impuse în cadrul unei comunități moderne, în prezent, acest teren fiind nefuncțional.

SĂNĂTATE

13. ÎNFIINȚARE CENTRU MEDICAL MULTIFUNCȚIONAL	
13.1. IDENTIFICARE ȘI LOCALIZARE PROIECT	
MANAGER DE PROIECT/ SOLICITANT:	Primăria și Consiliul Local Verguleasa
ȚARA: JUDEȚUL: LOCALITATEA:	România Olt Verguleasa,
STADIUL PROIECTULUI:	Proiect avut în vedere pe viitor
VALOAREA PROIECTULUI (estimativ):	Nu s-a facut o evaluare a unei posibile valori
SURSE POSIBILE DE FINANȚARE	Fonduri europene
13.2. DESCRIEREA PROIECTULUI	
OBIECTIVE GENERALE:	Îmbunătățirea calității infrastructurii serviciilor de asistență medicală și acces egal al tuturor cetățenilor din comuna Verguleasa, precum și a

	zonelor limitrofe la serviciile de sănătate.
OBIECTIVE SPECIFICE:	Înființare, Modernizare și Dotare Centru Medical Multifuncțional în comuna Verguleasa.
POTENȚIALI BENEFICIARI AI PROIECTULUI/ GRUPUL ȚINTĂ:	<ul style="list-style-type: none"> ➤ locuitorii comunei; ➤ potențialii investitori; ➤ agenți economici din zonă;
ACTIVITĂȚILE PROIECTULUI:	<ul style="list-style-type: none"> ❖ Realizarea studiului de fezabilitate ; ❖ Elaborarea proiectului tehnic ; ❖ Aprobarea începerii proiectului; ❖ Pregătirea și depunerea cererii de finanțare; ❖ Contractarea proiectului ; ❖ Organizarea licitațiilor ; ❖ Monitorizare, evaluare, control; ❖ Auditul proiectului;
DURATA PROIECTULUI:	Proiectul se va realiza în etape, în funcție de posibilitățile de finanțare.
STADIUL DE MATURITATE AL PROIECTULUI:	Idee : DA SPF: NU SF: NU PT: NU DE: NU Execuție: NU
JUSTIFICAREA NECESITĂȚII IMPLEMENTĂRII PROIECTULUI:	Proiectul este cuprins în Strategia de Dezvoltare Locală pentru ca accesul la serviciile de bază: sănătate, educație și servicii sociale reprezintă una dintre condițiile unei dezvoltări echilibrate și incluzive.

14. DOTARE SEDIU SERVICIU DE URGENȚĂ CU O AUTOSPECIALĂ PENTRU STINGEREA INCENDIILOR	
14.1. IDENTIFICARE ȘI LOCALIZARE PROIECT	
MANAGER DE PROIECT/ SOLICITANT:	Primăria și Consiliul Local Verguleasa
ȚARA: JUDEȚUL:	România Olt

LOCALITATEA:	Verguleasa,
STADIUL PROIECTULUI:	Proiect avut în vedere pe viitor
VALOAREA PROIECTULUI (estimativ):	Nu s-a facut o evaluare a unei posibile valori
SURSE POSIBILE DE FINANȚARE	Fonduri europene – FEADR
14.2. DESCRIEREA PROIECTULUI	
OBIECTIVE GENERALE:	Îmbunătățirea stării mediului înconjurător și prevenirea riscurilor naturale și de sănătate a populației. Prevenirea/reducerea efectelor riscurilor naturale prin modernizarea sistemului de intervenții în situații de urgență;
OBIECTIVE SPECIFICE:	1) Îmbunătățirea capacității de Răspuns în situații de urgență la nivelul comunei prin reducerea timpului de intervenție pentru situații de urgență; 2) dezvoltarea capacității autorității publice locale în vederea gestionării eficiente a serviciilor publice descentralizate în continuarea procesului de modernizare prin achiziționarea unei autospeciale PSI pentru stingerea incendiilor la nivelul comunei și a satelor componente. 3) eficientizarea serviciilor oferite populației.
POTENȚIALI BENEFICIARI AI PROIECTULUI/ GRUPUL ȚINTĂ:	➤ locuitorii comunei ; ➤ potențialii investitori; ➤ agenți economici din zonă; ➤ instituții publice;
ACTIVITĂȚILE PROIECTULUI:	❖ Realizarea studiului de fezabilitate; ❖ Elaborarea proiectului tehnic ; ❖ Aprobarea începerii proiectului; ❖ Pregătirea și depunerea cererii de finanțare ; ❖ Contractarea proiectului ; ❖ Organizarea licitațiilor ; ❖ Monitorizare, evaluare, control; ❖ Auditul proiectului;
DURATA PROIECTULUI:	Proiectul se va realiza în etape, în funcție de posibilitățile de finanțare.
STADIUL DE	Idee : DA

MATURITATE AL PROIECTULUI:	SPF: NU SF: NU PT: NU DE: NU Execuție: NU
JUSTIFICAREA NECESITĂȚII IMPLEMENTĂRII PROIECTULUI:	Proiectul este cuprins ca obiectiv în Strategia de Dezvoltare Locală pentru că se dorește o dezvoltare durabilă a comunei, având la baza protejarea mediului înconjurător. Acest proiect reprezintă prioritate și pentru autoritățile locale.

CULTURA

15. REABILITARE, MODERNIZARE, EXTINDERE ȘI DOTARE ASEZĂMÂNT CULTURAL	
15.1. IDENTIFICARE ȘI LOCALIZARE PROIECT	
MANAGER DE PROIECT/ SOLICITANT:	Primăria și Consiliul Local Verguleasa
ȚARA: JUDEȚUL: LOCALITATEA:	România Olt Verguleasa, Satul POGANU
STADIUL PROIECTULUI:	În curs de evaluare
VALOAREA PROIECTULUI (estimativ):	1.050.000 lei
SURSE POSIBILE DE FINANȚARE	Fonduri Guvernamentale prin Compania Națională De Investiții
15.2. DESCRIEREA PROIECTULUI	
OBIECTIVE GENERALE:	Dezvoltarea culturii locale, prin reabilitarea/construcția obiectivelor de patrimoniu cultural, revigorarea mediului cultural.
OBIECTIVE SPECIFICE:	Promovarea turismului cultural de interes local.
POTENȚIALI BENEFICIARI AI PROIECTULUI/	➤ locuitorii comunei; ➤ potențiali investitori; ➤ turiști care tranzitează zona;

GRUPUL ȚINTĂ:	
ACTIVITĂȚILE PROIECTULUI:	<ul style="list-style-type: none"> ❖ Realizarea studiului de fezabilitate; ❖ Elaborarea proiectului tehnic ; ❖ Aprobarea începerii proiectului; ❖ Pregătirea și depunerea cererii de finanțare; ❖ Contractarea proiectului ; ❖ Organizarea licitațiilor ; ❖ Monitorizare, evaluare, control ; ❖ Auditul proiectului;
DURATA PROIECTULUI:	Proiectul se va realiza în etape, în funcție de posibilitățile de finanțare.
STADIUL DE MATURITATE AL PROIECTULUI:	Idee : DA SPF: NU SF: NU PT: NU DE: NU Execuție: NU
JUSTIFICAREA NECESITĂȚII IMPLEMENTĂRII PROIECTULUI:	Proiectul este cuprins ca obiectiv în Strategia de Dezvoltare Locală pentru că este absolut necesar accesul la cultură în orice comunitate și realizarea de mijloace pentru a avea acces la acte culturale. De asemenea proiectul se află în curs de evaluare și se impune a fi finalizat.

16. REABILITARE LĂCAȘURI DE CULT BISERICI MONUMENT ISTORIC

16.1. IDENTIFICARE ȘI LOCALIZARE PROIECT

MANAGER DE PROIECT/ SOLICITANT:	Primăria și Consiliul Local Verguleasa
ȚARA: JUDEȚUL: LOCALITATEA:	România Olt Verguleasa,
STADIUL PROIECTULUI:	În implementare
VALOAREA	Nu s-a facut evaluarea unei posibile valori

PROIECTULUI (<i>estimativ</i>):	
SURSE POSIBILE DE FINANȚARE	Fonduri europene
16.2. DESCRIEREA PROIECTULUI	
OBIECTIVE GENERALE:	Dezvoltarea culturii locale, prin reabilitarea/construcția obiectivelor de patrimoniu cultural, revigorarea mediului cultural, creșterea consumului de cultură și crearea de facilități pentru petrecerea timpului liber. Promovarea turismului cultural de interes local.
OBIECTIVE SPECIFICE:	Renovarea/Reabilitarea monumentelor istorice.
POTENȚIALI BENEFICIARI AI PROIECTULUI/ GRUPUL ȚINTĂ:	<ul style="list-style-type: none"> ➤ locuitorii comunei; ➤ potențialii investitori; ➤ turiștii care tranzitează comuna;
ACTIVITĂȚILE PROIECTULUI:	<ul style="list-style-type: none"> ❖ Realizarea studiului de fezabilitate; ❖ Elaborarea proiectului tehnic ; ❖ Aprobarea începerii proiectului; ❖ Pregătirea și depunerea cererii de finanțare; ❖ Contractarea proiectului ; ❖ Organizarea licitațiilor ; ❖ Monitorizare, evaluare, control; ❖ Auditul proiectului;
DURATA PROIECTULUI:	Proiectul se va realiza în etape, în funcție de posibilitățile de finanțare.
STADIUL DE MATURITATE AL PROIECTULUI:	Idee : DA SPF: NU SF: NU PT: NU DE: NU Execuție: NU
JUSTIFICAREA NECESITĂȚII IMPLEMENTĂRII PROIECTULUI:	Proiectul este cuprins ca obiectiv în Strategia de Dezvoltare Locală pentru că este absolut necesar accesul la cultură în orice comunitate și realizarea de mijloace pentru a avea acces la acte culturale. De asemenea realizarea acestui proiect poate aduce beneficii comunei și pe partea de turism.

17. CONSTRUIRE SEDIU PRIMĂRIE	
17.1. IDENTIFICARE ȘI LOCALIZARE PROIECT	
MANAGER DE PROIECT/ SOLICITANT:	Primăria și Consiliul Local Verguleasa
ȚARA: JUDEȚUL: LOCALITATEA:	România Olt Verguleasa,
STADIUL PROIECTULUI:	Proiect avut în vedere pe viitor
VALOAREA PROIECTULUI (estimativ):	Nu s-a facut evaluarea unei posibile valori
SURSE POSIBILE DE FINANȚARE	PNDR Alte surse.
17.2. DESCRIEREA PROIECTULUI	
OBIECTIVE GENERALE:	Creșterea capacității administrației publice locale de furnizare a serviciilor către populație în condiții optime. Crearea unui sediu modern al administrației locale.
OBIECTIVE SPECIFICE:	1) Construcție de extindere a sediului actual al Primăriei. 2) Lucrări finisaje interioare/exteroare. 3) Acces utilități- curent, apă potabilă, aer condiționat.
POTENȚIALI BENEFICIARI AI PROIECTULUI/ GRUPUL ȚINTĂ:	➤ locuitorii comunei; ➤ funcționari publici, administrație locală; ➤ agenții economici din zonă;
ACTIVITĂȚILE PROIECTULUI:	❖ Elaborarea proiectului tehnic; ❖ Aprobarea începerii proiectului; ❖ Pregătirea și depunerea cererii de finanțare; ❖ Contractarea proiectului ; ❖ Organizarea licitațiilor ; ❖ Monitorizare, evaluare, control; ❖ Auditul proiectului;
DURATA PROIECTULUI:	Proiectul se va realiza în etape, în funcție de posibilitățile de finanțare.

STADIUL DE MATURITATE AL PROIECTULUI:	Idee : DA SPF: NU SF: NU PT: NU DE: NU Execuție: NU
JUSTIFICAREA NECESITĂȚII IMPLEMENTĂRII PROIECTULUI:	Realizarea proiectului se impune pentru desfășurarea în condiții optime a activităților administrației publice locale și pentru o dezvoltare socio-economică a comunei.

18. CONSTRUIRE TÂRG SĂPTĂMÂNAL CU PIAȚĂ AGROALIMENTARĂ	
18.1. IDENTIFICARE ȘI LOCALIZARE PROIECT	
MANAGER DE PROIECT/ SOLICITANT:	Primăria și Consiliul Local Verguleasa
ȚARA: JUDEȚUL: LOCALITATEA:	România Olt Verguleasa,
STADIUL PROIECTULUI:	Proiect avut în vedere pe viitor
VALOAREA PROIECTULUI (estimativ):	Nu s-a facut o evaluare a unei posibile valori
SURSE POSIBILE DE FINANȚARE	Fonduri europene
18.2. DESCRIEREA PROIECTULUI	
OBIECTIVE GENERALE:	Asigurarea condițiilor pentru crearea unor activități rentabile în agricultură și zootehnie și valorificarea produselor agricole locale, cu accent pe produsele tradiționale și/sau ecologice și sprijinirea accesului la noi piețe, cu precădere europene.
OBIECTIVE SPECIFICE:	1) Amenajarea unei piețe agroalimentare ca punct de desfacere a producțiilor agricole locale; 2) Construirea unei fabrici de conserve legume/fructe pentru valorificarea producțiilor

	<p>locale;</p> <p>3) Crearea de noi locuri de muncă pentru membrii comunității;</p> <p>4) Apariția unor noi operatori economici;</p>
POTENȚIALI BENEFICIARI AI PROIECTULUI/ GRUPUL ȚINTĂ:	<ul style="list-style-type: none"> ➤ locuitorii comunei; ➤ locuitorii comunelor vecine; ➤ potențialii investitori ;
ACTIVITĂȚILE PROIECTULUI:	<ul style="list-style-type: none"> ❖ Realizarea studiului de fezabilitate; ❖ Elaborarea proiectului tehnic ; ❖ Aprobarea începerii proiectului; ❖ Pregătirea și depunerea cererii de finanțare; ❖ Contractarea proiectului ; ❖ Organizarea licitațiilor ; ❖ Monitorizare, evaluare, control; ❖ Auditul proiectului;
DURATA PROIECTULUI:	Proiectul se va realiza în etape, în funcție de posibilitățile de finanțare.
STADIUL DE MATURITATE AL PROIECTULUI:	<p>Idee : DA</p> <p>SPF: NU</p> <p>SF: NU</p> <p>PT: NU</p> <p>DE: NU</p> <p>Execuție: NU</p>
JUSTIFICAREA NECESITĂȚII IMPLEMENTĂRII PROIECTULUI:	<p>Viața economică a comunei Verguleasa trebuie revigorată și dezvoltată în toate domeniile sale: agricultură, zootehnie, industrie, comerț.</p> <p>Revitalizarea vieții economice a comunei, trebuie să fie prioritatea numărul unu, deoarece produce cele mai mari efecte benefice. Demararea de noi afaceri sau dezvoltarea celor existente vor avea ca efecte imediate crearea de noi locuri de muncă, creșterea veniturilor pentru localnici și pentru bugetul local.</p>

19. ÎNFIINȚARE FABRICĂ DE PRELUCRARE ȘI PROCESARE A LAPTELUI	
19.1. IDENTIFICARE ȘI LOCALIZARE PROIECT	
MANAGER DE PROIECT/ SOLICITANT:	Primăria și Consiliul Local Verguleasa
ȚARA: JUDEȚUL: LOCALITATEA:	România Olt Verguleasa,
STADIUL PROIECTULUI:	Proiect avut în vedere pe viitor
VALOAREA PROIECTULUI (estimativ):	Nu s-a facut o evaluare a unei posibile valori
SURSE POSIBILE DE FINANȚARE	Fonduri europene
19.2. DESCRIEREA PROIECTULUI	
OBIECTIVE GENERALE:	Investiția constă în realizarea unor construcții supraterane specifice tehnologiei de procesare a laptelui, cu spații sociale și anexe aferente: birouri, vestiare și grupuri sanitare, magazii și depozite. Întreaga structură a construcției va avea prevăzute spații corespunzătoare pentru desfășurarea normală a activităților.
OBIECTIVE SPECIFICE:	<ul style="list-style-type: none"> ❖ Realizarea proiectului de înființare a unei fabrici de procesare a laptelui se va concretiza în: ❖ alinierea procesului de prelucrare a laptelui la nivelul standardelor europene, privind condițiile sanitare și de mediu; ❖ asigurarea unei competitivități și valori adăugate ridicate a produselor comercializate; ❖ adaptarea ofertei în funcție de cerințele concrete ale pieței; ❖ realizarea în cele mai bune condiții a activităților privind colectarea, transportul și livrarea produselor finite; ❖ crearea de noi locuri de muncă și reducerea ratei șomajului în zonă; ❖ intensificarea relațiilor comerciale, prin interacțiunea cu furnizorii, clienții și instituțiile

	financiar-bancare;
POTENȚIALI BENEFICIARI AI PROIECTULUI/ GRUPUL ȚINTĂ:	<ul style="list-style-type: none"> ➤ locuitorii comunei ➤ potențialii investitori
ACTIVITĂȚILE PROIECTULUI:	<ul style="list-style-type: none"> ❖ Realizarea studiului de fezabilitate; ❖ Elaborarea proiectului tehnic ; ❖ Aprobarea începerii proiectului; ❖ Pregătirea și depunerea cererii de finanțare; ❖ Contractarea proiectului ; ❖ Organizarea licitațiilor ; ❖ Executia lucrarilor; ❖ Monitorizare, evaluare, control; ❖ Auditul proiectului;
DURATA PROIECTULUI:	Proiectul se va realiza în etape, în funcție de posibilitățile de finanțare.
STADIUL DE MATURITATE AL PROIECTULUI:	<p>Idee : DA SPF: NU SF: NU PT: NU DE: NU Execuție: NU</p>
JUSTIFICAREA NECESITĂȚII IMPLEMENTĂRII PROIECTULUI:	<p>Viața economică a comunei Verguleasa trebuie revigorată și dezvoltată în toate domeniile sale: agricultură, zootehnie, industrie, comerț.</p> <p>Revitalizarea vieții economice a comunei, trebuie să fie prioritatea numărul unu, deoarece produce cele mai mari efecte benefice. Demararea de noi afaceri sau dezvoltarea celor existente vor avea ca efecte imediate crearea de noi locuri de muncă, creșterea veniturilor pentru localnici și pentru bugetul local.</p>

20. ÎNFIINȚARE CENTRU DE ACHIZIȚIE LEGUME ȘI FRUCTE	
20.1. IDENTIFICARE ȘI LOCALIZARE PROIECT	
MANAGER DE PROIECT/ SOLICITANT:	Primăria și Consiliul Local Verguleasa
ȚARA: JUDEȚUL: LOCALITATEA:	România Olt Verguleasa,
STADIUL PROIECTULUI:	Proiect avut în vedere pe viitor
VALOAREA PROIECTULUI (estimativ):	Nu s-a făcut o evaluare a unei posibile valori
SURSE POSIBILE DE FINANȚARE	Fonduri europene
20.2. DESCRIEREA PROIECTULUI	
OBIECTIVE GENERALE:	Asigurarea condițiilor pentru crearea unor activități rentabile în agricultură și zootehnie și valorificarea produselor agricole locale, cu accent pe produsele tradiționale și/sau ecologice și sprijinirea accesului la noi piețe, cu precădere europene.
OBIECTIVE SPECIFICE:	1) Amenajarea unei piețe agroalimentare ca punct de desfacere a producțiilor agricole locale; 2) Construirea unei fabrici de conserve legume/fructe pentru valorificarea producțiilor locale; 3) Crearea de noi locuri de muncă pentru membrii comunității; 4) Apariția unor noi operatori economici;
POTENȚIALI BENEFICIARI AI PROIECTULUI/ GRUPUL ȚINTĂ:	➤ locuitorii comunei ➤ locuitorii din comunele vecine ➤ potențialii investitori
ACTIVITĂȚILE PROIECTULUI:	❖ Realizarea studiului de fezabilitate ❖ Elaborarea proiectului tehnic ❖ Aprobarea începerii proiectului ❖ Pregătirea și depunerea cererii de finanțare ❖ Contractarea proiectului ❖ Organizarea licitațiilor ❖ Executia lucrărilor

	<ul style="list-style-type: none"> ❖ Monitorizare, evaluare, control ❖ Auditul proiectului
<i>DURATA PROIECTULUI:</i>	Proiectul se va realiza în etape, în funcție de posibilitățile de finanțare
<i>STADIUL DE MATURITATE AL PROIECTULUI:</i>	<p>Idee : DA SPF: NU SF: NU PT: NU DE: NU Execuție: NU</p>
<i>JUSTIFICAREA NECESITĂȚII IMPLEMENTĂRII PROIECTULUI:</i>	<p>Viața economică a comunei Verguleasa trebuie revigorată și dezvoltată în toate domeniile sale: agricultură, zootehnie, industrie, comerț.</p> <p>Revitalizarea vieții economice a comunei, trebuie să fie prioritatea numărul unu, deoarece produce cele mai mari efecte benefice. Demararea de noi afaceri sau dezvoltarea celor existente vor avea ca efecte imediate crearea de noi locuri de muncă, creșterea veniturilor pentru localnici și pentru bugetul local.</p>

BIBLIOGRAFIE

1. **Sabin Adrian Luca, Cosmin Sucui** – *Early Neolithic (Starčevo-Criș) Sites on the Territory of Romania*, Editura BAR International , anul 2011;
2. www.adroltenia.ro
3. www.fonduri-structurale.ro
4. www.fonduri-ue.ro
5. www.infp.ro
6. www.inhga.ro
7. www.insse.ro
8. www.madr.ro
9. www.meteoromania.ro
10. www.pndr.ro
11. www.ran.cimec.ro
12. www.mt.ro
13. www.edu.ro